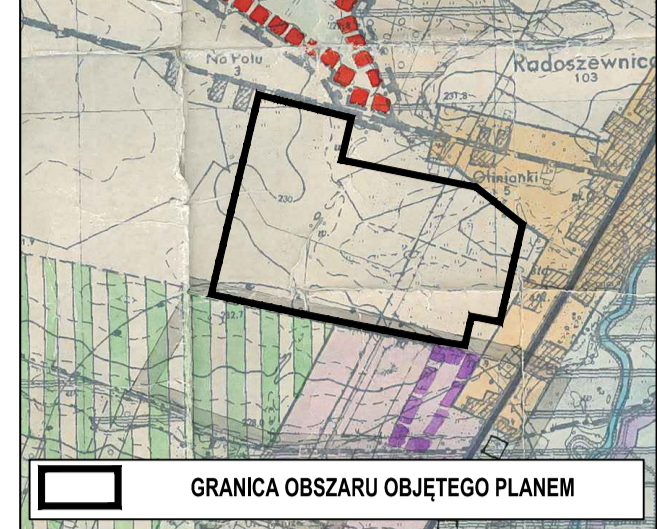


ZAŁĄCZNIK NR 1
DO UCHWAŁY NR/2025 RADY MIEJSKIEJ W KONIECPOLE
Z DNIA 2025 ROKU W SPRAWIE UCHWALENIA
MIEJSCOWEGO PLANU ZAGOSPODAROWANIA PRZESTRZENNEGO
TERENÓW ROLNYCH POŁOŻONYCH W REJONIE UL. BORKOWEJ W RADOSZEWICY

**MIEJSCOWY PLAN ZAGOSPODAROWANIA PRZESTRZENNEGO
TERENÓW ROLNYCH POŁOŻONYCH W REJONIE UL. BORKOWEJ W RADOSZEWICY**

WYRSZ ZE STUDIUM UWARUNKOWAŃ I KIERUNKÓW ZAGOSPODAROWANIA PRZESTRZENNEGO MIASTA I GMINY KONIECPOLE, PRZYJĘTEGO UCHWAŁĄ NR 1653/2006 RADY MIEJSKIEJ W KONIECPOLE Z DNIA 22 LISTOPADA 2006 R. ZMIENIONEGO UCHWAŁĄ NR X36/07 Z DNIA 25 KWIEŚNIA 2007 R.



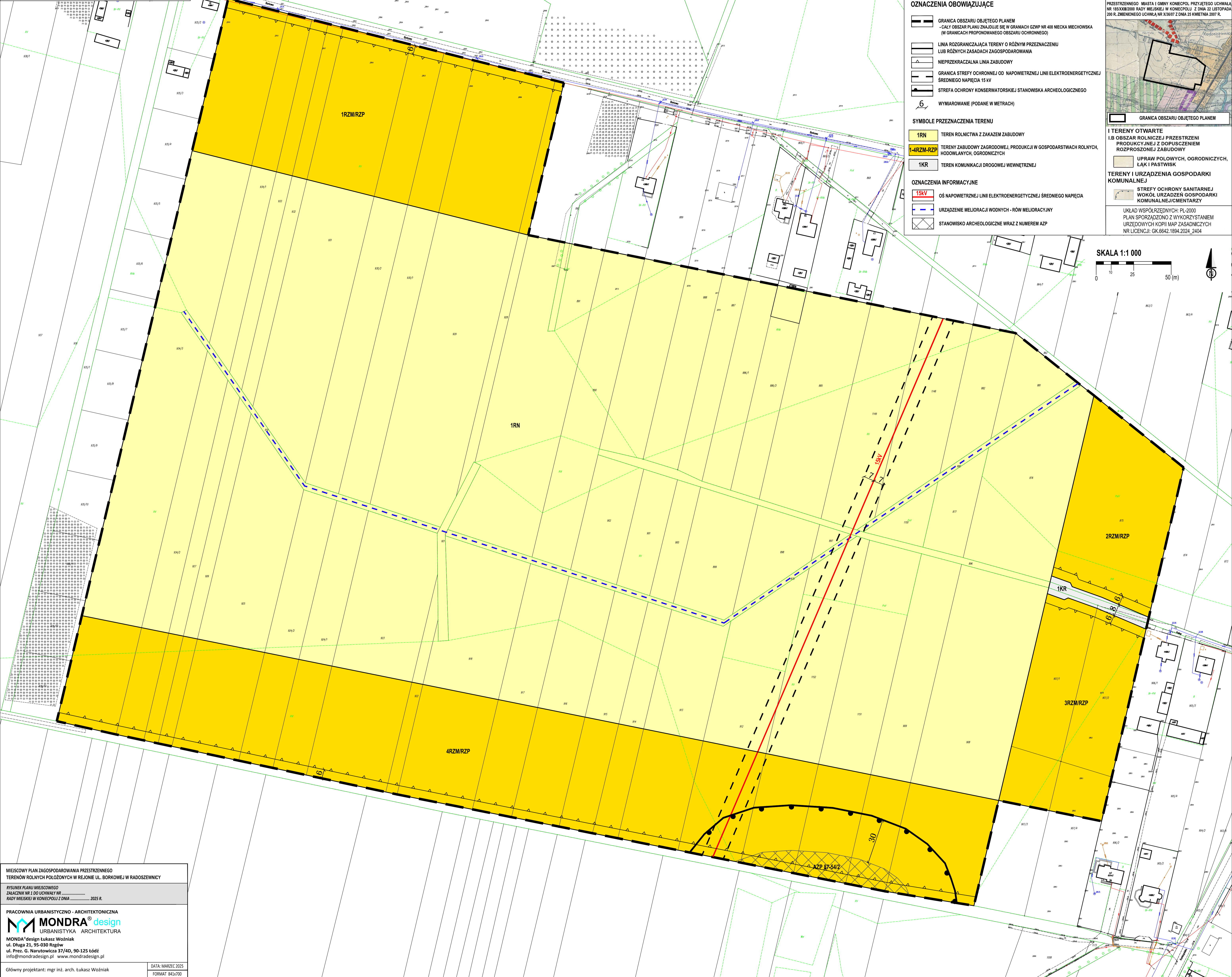
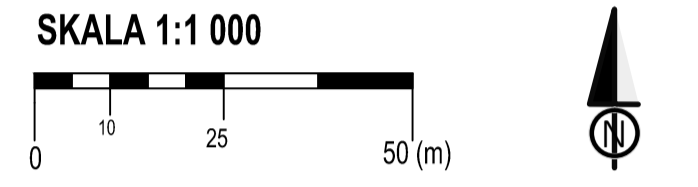
- OZNACZENIA OBOWIĄZUJĄCE**
- GRANICA OBSZARU OBJĘTEGO PLANEM
- CAŁY OBSZAR PLANU ZNAJDUJE SIĘ W GRANICACH GZWP NR 408 NIECKA MIECHOWSKA (W GRANICACH PROPONOWANEGO OBSZARU OCHRONNEGO)
 - LINIA ROZGRANICZAJĄCA TERENY O RÓŻNYM PRZEZNACZENIU LUB RÓŻNYCH ZASADACH ZAGOSPODAROWANIA
 - NIEPRZEKRACZALNA LINIA ZABUDOWY
 - GRANICA STREFY OCHRONNEJ OD NAPONIETRZNEJ LINII ELEKTROENERGETYCZNEJ ŚREDNIEGO NAPIĘCIA 15 kV
 - STREFA OCHRONY KONSERWATORSKIEJ STANOWISKA ARCHEOLOGICZNEGO
 - WYMIAROWANIE (PODANE W METRACH)

- SYMBOLE PRZEZNACZENIA TERENU**
- 1RN TEREN ROLNICTWA Z ZAKAZEM ZABUDOWY
 - 1-4RZM-RZP TERENY ZABUDOWY ZAGRODOWEJ, PRODUKCJI W GOSPODARSTWACH ROLNYCH, HODOWLANICH, OGRODNICZYCH
 - 1KR TEREN KOMUNIKACJI DROGOWEJ WEWNĘTRZNEJ

- OZNACZENIA INFORMACYJNE**
- OŚ NAPONIETRZNEJ LINII ELEKTROENERGETYCZNEJ ŚREDNIEGO NAPIĘCIA
 - URZĄDZENIE MELIORACJI WODNYCH - RÓW MELIORACYJNY
 - STANOWISKO ARCHEOLOGICZNE WRAZ Z NUMEREM AZP

- TERENY OTWARTE**
I LUB OBSZAR ROLNICZEJ PRZESTRZENI PRODUKCYJNEJ Z DOPUSZCZENIEM ROZPROSZONEJ ZABUDOWY
- UPRAW POŁOWYCH, OGRODNICZYCH, ŁĄK I PASTWISK
- TERENY I URZĄDZENIA GOSPODARKI KOMUNALNEJ**
- STREFY OCHRONY SANITARNEJ WOKÓŁ URZĄDZEŃ GOSPODARKI KOMUNALNEJ I KULTURY

UKŁAD WSPÓŁRZĘDNYCH: PL-2000
PLAN SPORZĄDZONO Z WYKORZYSTANIEM URZĘDOWYCH KOPII MAP ZASADNICZYCH NR LICENCJI: GK.6642.1894.2024_2404



MIEJSCOWY PLAN ZAGOSPODAROWANIA PRZESTRZENNEGO
TERENÓW ROLNYCH POŁOŻONYCH W REJONIE UL. BORKOWEJ W RADOSZEWICY

RYSUNEK PLANU MIEJSCOWEGO
ZAŁĄCZNIK NR 1 DO UCHWAŁY NR/2025 R.
RADY MIEJSKIEJ W KONIECPOLE Z DNIA 2025 R.

PRACOWNIA URBANISTYCZNO - ARCHITEKTONICZNA
MONDRA design
URBANISTYKA ARCHITEKTURA

MONDRA design Łukasz Woźniak
ul. Długa 21, 95-030 Rzgów
ul. Prez. G. Narutowicza 37/4D, 90-125 Łódź
info@mondraesign.pl www.mondraesign.pl

Główny projektant: mgr inż. arch. Łukasz Woźniak

DATA: MARZEC 2025
FORMAT: 84x700