

**UCHWAŁA NR XXXIII/287/2021
RADY MIEJSKIEJ W KONIECPOLU**

z dnia 4 marca 2021 r.

**w sprawie przyjęcia zaktualizowanego Programu usuwania wyrobów zawierających azbest z terenu
Gminy Koniecpol na lata 2021-2032**

Na podstawie art. 7 ust. 1 pkt 1 i 5 oraz art. 18 ust. 2 pkt 15 ustawy z dnia 8 marca 1990 r. o samorządzie gminnym (t.j. Dz. U. z 2020 r. poz. 713 ze zm.) w związku z uchwałą nr 39/2010 Rady Ministrów z dnia 15 marca 2010 r. zmieniającą uchwałę w sprawie ustanowienia programu wieloletniego pod nazwą "Program Oczyszczania Kraju z Azbestu na lata 2009-2032"

Rada Miejska w Koniecpolu uchwała, co następuje:

§ 1. Przyjmuje się zaktualizowany Program usuwania wyrobów zawierających azbest z terenu Gminy Koniecpol na lata 2021-2032, stanowiący załącznik do niniejszej uchwały.

§ 2. Wykonanie uchwały powierza się Burmistrzowi Miasta i Gminy Koniecpol.

§ 3. Uchwała wchodzi w życie z dniem 1 maja 2021 r.

Przewodnicząca Rady
Miejskiej w Koniecpolu

Aneta Chruszcz

Załącznik do uchwały Nr XXXIII/287/2021
Rady Miejskiej w Koniecpolu
z dnia 4 marca 2021 r.

AKTUALIZACJA „PROGRAMU USUWANIA WYROBÓW ZAWIERAJĄCYCH AZBEST Z TERENU GMINY KONIECPOL”



Źródło: fotografia własna

*Opracowanie Programu:
Agnieszka Chylak*



*EKO – TEAM KONSULTING,
ul. Spokojna 3, 43-330 Heczmarowice
53 53, fax: 33 486 54 54, kom. 513 100 869*

Koniecpol, luty 2021



SPIS TREŚCI:

1.	WSTĘP	4
2.	CELE I ZADANIA „PROGRAMU...”	7
2.1.	Oboowiązki wytwórcy i posiadacza odpadów azbestowych.....	7
2.2.	Zadania i możliwości organów samorządowych	8
3.	INFORMACJE O AZBESZCIE I JEGO SZKODLIWOŚĆ DLA ZDROWIA LUDZKIEGO	10
3.1.	Azbest – informacje ogólne.....	10
3.2.	Występowanie azbestu, materiały zawierające azbest	10
3.3.	Zdrowotne skutki obecności azbestu w środowisku człowieka	13
4.	CHARAKTERYSTYKA GMINY I MIASTA KONIECPOL	15
5.	INFORMACJA O ILOŚCI I ROZMIESZCZENIU WYROBÓW ZAWIERAJĄCYCH AZBEST NA TERENIE GMINY I MIASTA KONIECPOL	17
5.1.	Działania Gminy i Miasta Koniecpol do końca 2020 roku	17
5.2.	Baza Azbestowa.....	18
5.2.1.	<i>Stan aktualny</i>	19
5.2.2.	<i>Poseje prywatne</i>	19
5.2.3.	<i>Poseje osób prawnych</i>	24
5.3.	Ocena stanu technicznego i możliwości bezpiecznego użytkowania wyrobów zawierających azbest (na podstawie przeprowadzonej inwentaryzacji oraz danych przekazanych przez administratorów budynków).....	26
6.	ZASADY POSTĘPOWANIA Z ODPADAMI ZAWIERAJĄCYMI AZBEST	28
6.1.	Ogólne zasady postępowania z wyrobami zawierającymi azbest.....	28
6.2.	Zakres bezpiecznego użytkowania wyrobów zawierających azbest	29
6.3.	Ogólne zasady postępowania przy pracach naprawczych oraz demontażu wyrobów zawierających azbest	30
6.4.	Unieszkodliwianie odpadów azbestowych.....	32
7.	OKREŚLENIE KOSZTÓW REALIZACJI ZADAŃ INWESTYCYJNYCH ZWIĄZANYCH Z WDROŻENIEM „PROGRAMU...”	34
7.1.	Oszacowanie kosztów usunięcia azbestu z obiektów budownictwa prywatnego.....	34
8.	ŚRODKI FINANSOWE NA USUWANIE AZBESTU	37
8.1.	Środki budżetowe Gminy Koniecpol	37
8.2.	Wojewódzki Fundusz Ochrony Środowiska i Gospodarki Wodnej w Katowicach	37
8.3.	Bank Ochrony Środowiska S.A.	39
9.	OKREŚLENIE ZADAŃ DO REALIZACJI DO 2032 ROKU HARMONOGRAM DALSZEGO WDRAŻANIA „PROGRAMU...”	41
10.	OKREŚLENIE SPOSOBU MONITOROWANIA „PROGRAMU...”	43
11.	ODDZIAŁYWANIE SYSTEMU USUWANIA WYROBÓW ZAWIERAJĄCYCH AZBEST NA ŚRODOWISKO	44
12.	ZARZĄDZANIE, ORGANIZACJA I WDRAŻANIE AKTUALIZACJI „PROGRAMU...”	46

SPIS TABEL:

Tabela 1	Zakres zastosowania wyrobów zawierających azbest	12
Tabela 2	Wyszczególnienie ilości powłok azbestowych na terenie sołectw gminy Koniecpol	19
Tabela 3	Rodzaje wyrobów zawierających azbest na terenie gminy Koniecpol	22
Tabela 4	Ewidencja wyrobów zawierających azbest w zakresie rodzaju budynku.....	23
Tabela 5	Ocena stanu technicznego wyrobów zawierających azbest w obiektach będących własnością osób fizycznych, zlokalizowanych na terenie gminy Koniecpol	26
Tabela 6	Szacowane koszty demontażu pokrycia dachowego oraz nowego pokrycia dachowego w 4 wariantach, a także ocieplenia ścian budynków w kwotach netto	35
Tabela 7	Harmonogram realizacji aktualizacji „Programu usuwania azbestu i wyrobów zawierających z terenu gminy Koniecpol”.....	41



Tabela 8 Wskaźniki monitoringu aktualizacji „Programu usuwania azbestu i wyrobów azbestowych z terenu gminy Koniecpol”	43
--	----

SPIS RYSUNKÓW:

Rysunek 1 Ogniska chorób azbestozależnych	13
Rysunek 2 Lokalizacja gminy Koniecpol na tle powiatu częstochowskiego	15
Rysunek 3 Dach pokryty płytami azbestowymi falistymi (budynek przykładowy)	17
Rysunek 4 Dach budynku gospodarczego pokryty płytami azbestowymi falistymi (budynek przykładowy)	20
Rysunek 5 Wyszczególnienie ilości powłok azbestowych na terenie sołectw gminy Koniecpol	21
Rysunek 5 Procentowa ilość poszczególnych rodzajów wyrobów zawierających azbest w sumarycznej ilości wyrobów zawierających azbest na obiektach będących własnością osób fizycznych	22
Rysunek 6 Ilość wagowa wyrobów zawierających azbest z podziałem na pokrytą powierzchnię na budynkach mieszkalnych, gospodarczych i innych na terenie gminy Koniecpol	23
Rysunek 8 Dach pokryty płytami azbestowymi płaskimi (budynek przykładowy)	24
Rysunek 9 Ewidencja stanu technicznego wyrobów zawierających azbest w obiektach będących własnością osób fizycznych, zlokalizowanych na terenie gminy Koniecpol	26
Rysunek 10 Procedura rozpatrywania wniosków	39

SPIS ZAŁĄCZNIKÓW:

Załącznik nr 1	Informacja o wyrobach zawierających azbest – wzór,
Załącznik nr 2	Ocena stanu i możliwości bezpiecznego użytkowania wyrobów zawierających azbest – wzór,
Załącznik nr 3	Zbiorecze zestawienie wyrobów zawierających azbest należących do osób fizycznych na terenie Gminy i Miasta Koniecpol.



1. WSTĘP

Niniejsza aktualizacja „Programu usuwania wyrobów zawierających azbest z terenu Gminy Koniecpol” zwany dalej „Aktualizacją” lub „Program...” zawiera podstawowe informacje dotyczące właściwości azbestu, oddziaływania na ludzi i środowisko, a także ilości zewidencjonowanych na terenie gminy Koniecpol.

Przy opracowaniu aktualizacji „Programu...” jako dane wyjściowe potraktowano dane z czasów opracowania Programu (2011 rok) oraz stan aktualny (na grudzień 2020 roku) w zakresie:

- ilości azbestu usuniętego do końca 2020 roku,
- szacowanej ilości azbestu aktualnie zlokalizowanego na terenie gminy i miasta Koniecpol,
- aktualnych danych ilości użytkowanego azbestu przez osoby prawne.

Dane te oparto na corocznej aktualizacji danych inwentaryzacyjnych wykonywanych w plikach w formacie excel oraz w oparciu o ilości usunięte i dane przekazane przez mieszkańców, a także dane pochodzące od osób prawnych posiadających wyroby zawierające azbest na terenie gminy. Dane te zostały zaktualizowane do stanu na 30 grudnia 2020 roku.

Aktualne informacje zostały przeniesione do Bazy azbestowej i zostały zamieszczone w niniejszej aktualizacji „Programu...”.

W niniejszym opracowaniu zaktualizowano także harmonogram realizacji działań, szacując koszty usuwania wyrobów zawierających azbest. W ramach aktualizacji „Programu...” podjęto także próbę oszacowania całkowitych kosztów usunięcia wyrobów zawierających azbest wraz z kosztami nowych pokryć dachowych z podziałem na budynki mieszkalne i gospodarcze.

Dalsza realizacja „Programu...” przyniesie korzyści społeczne, ekonomiczne i ekologiczne polegające na minimalizacji emisji włókien azbestu, podniesieniu jakości życia mieszkańców, jak również poprawie wyglądu zewnętrznego obiektów budowlanych i ich stanu technicznego.

Aktualizacja „Programu usuwania wyrobów zawierających azbest z terenu Gminy Koniecpol” jest drugim dokumentem tego rodzaju opracowanym dla terenu gminy Koniecpol.

Pierwszy tego rodzaju dokument powstał w 2011 roku i został przyjęty uchwałą nr XLVII/291/14 Rady Miejskiej w Koniecpolu z dnia 12 sierpnia 2014 roku w sprawie uchwalenia "Programu usuwania azbestu i wyrobów zawierających azbest z terenu Gminy Koniecpol na lata 2011-2032".

Niniejsze opracowanie nawiązuje do „Programu oczyszczania kraju z azbestu na lata 2009-2032” przyjętego uchwałą nr 39/2010 Rady Ministrów Rzeczypospolitej Polskiej z dnia 15 marca 2010 roku.

Celem „Programu oczyszczania kraju z azbestu na lata 2009-2032” jest:

usunięcie i unieszkodliwienie *wyrobów zawierających azbest,*

- *minimalizacja negatywnych skutków zdrowotnych powodowanych kontaktem z włóknami azbestu,*
- *likwidacja szkodliwego oddziaływania azbestu na środowisko.*

Jednym z zadań samorządu gminnego przewidzianych w Programie Oczyszczania Kraju z Azbestu na lata 2009-2032 jest przygotowanie programu usuwania azbestu i wyrobów zawierających azbest na szczeblu gminnym. Ogólną rolą programu jest określenie planu działań dla osiągnięcia właściwego tempa usuwania użytkowanych wyrobów zawierających azbest. Pozostałe zadania samorządu gminnego wynikające z Krajowego Programu to:

1. *gromadzenie przez wójta, burmistrza, prezydenta miasta informacji o ilości, rodzaju i miejscach występowania wyrobów zawierających azbest oraz przekazywanie jej do marszałka województwa z wykorzystaniem dostępnego narzędzia informatycznego www.bazaazbestowa.gov.pl,*
2. *organizowanie usuwania wyrobów zawierających azbest przy wykorzystaniu pozyskanych na ten cel środków krajowych lub unijnych z uwzględnieniem zasad zawartych w Programie,*
3. *inspirowanie właściwej postawy obywateli w zakresie obowiązków związanych z usuwaniem wyrobów zawierających azbest,*
4. *współpraca z marszałkiem województwa w zakresie inwentaryzacji wyrobów zawierających azbest oraz opracowywania programów usuwania wyrobów zawierających azbest, w szczególności w zakresie lokalizacji składowisk odpadów zawierających azbest,*



5. współpraca z mediami w celu propagowania odpowiednich inicjatyw społecznych oraz rozpowszechniania informacji dotyczących zagrożeń powodowanych przez azbest,
6. współpraca z organizacjami społecznymi wspierającymi realizację Programu,
7. współpraca z organami kontrolnymi (inspekcja sanitarna, inspekcja pracy, inspekcja nadzoru budowlanego, inspekcja ochrony środowiska),
8. organizowanie szkoleń lokalnych w zakresie obowiązków w zakresie usuwania wyrobów zawierających azbest z terenu nieruchomości.

Przygotowując niniejszy dokument wykorzystano m.in.:

- zapisy w dokumentach nadrzędnych takich jak:
 - Program Oczyszczania Kraju z Azbestu na lata 2009-2032 przyjęty Uchwałą Rady Ministrów w dniu 14 lipca 2009 roku,
 - Krajowy Plan Gospodarki Odpadami 2022, będący załącznikiem do uchwały nr 88 Rady Ministrów z dnia 1 lipca 2016 roku (poz. 784),
 - Plan Gospodarki Odpadami dla Województwa Śląskiego na lata 2016-2022 przyjęty uchwałą Nr V/37/7/2017 Sejmiku Województwa Śląskiego z dnia 24 kwietnia 2017 roku, obejmujący oczyszczanie terenu województwa z azbestu,
 - Program usuwania azbestu z terenu województwa śląskiego do roku 2032 przyjęty uchwałą nr 1258/49/IV/2011 Zarządu Województwa Śląskiego z dnia 19 maja 2011 roku.
- obowiązki zamieszczone w ustawach obejmujących w swych przepisach tematykę azbestu, to jest między innymi:
 - Ustawa z dnia 19 czerwca 1997 roku o zakazie stosowania wyrobów zawierających azbest (tekst jednolity Dz.U. 2017 poz. 2119)
 - Ustawa z dnia 27 kwietnia 2001 roku – Prawo ochrony środowiska (Dz.U. z 2020 roku poz. 1219 z późn. zm.)
 - Ustawa z dnia 14 grudnia 2012 roku o odpadach (Dz.U. z 2020, poz. 797 z późn. zm.)
 - Ustawa z dnia 7 lipca 1994 roku Prawo budowlane (Dz.U. z 2020, poz. 1333 z późn. zm.)
 - Ustawa z dnia 1 lipca 2005 roku o zmianie ustawy o przewozie drogowym towarów niebezpiecznych (Dz.U. Nr 141, poz. 1184 z późn. zm.).
- obowiązki zapisane w przepisach wykonawczych takich jak:
 - Rozporządzenie Ministra Klimatu z dnia 2 stycznia 2020 roku w sprawie katalogu odpadów (Dz.U. 2020, poz. 10),
 - Rozporządzenie Ministra Infrastruktury z dnia 23 czerwca 2003 roku w sprawie informacji dotyczącej bezpieczeństwa i ochrony zdrowia oraz planu bezpieczeństwa i ochrony zdrowia (Dz.U. Nr 120, poz. 1126),
 - Rozporządzenie Ministra Gospodarki i Pracy z dnia 14 października 2005 roku w sprawie zasad bezpieczeństwa i higieny pracy przy zabezpieczaniu i usuwaniu wyrobów zawierających azbest oraz programu szkolenia w zakresie bezpiecznego użytkowania takich wyrobów (Dz.U. Nr 216, poz. 1824),
 - Rozporządzenie Ministra Gospodarki z dnia 16 stycznia 2015 r. w sprawie rodzajów odpadów, które mogą być składowane na składowisku odpadów w sposób nieselektywny (Dz.U. 2015 poz. 110),
 - Obwieszczenie Ministra Środowiska z dnia 7 września 2015 r. w sprawie ogłoszenia jednolitego tekstu rozporządzenia Ministra Środowiska w sprawie sposobu przedkładania marszałkowi województwa informacji o występowaniu substancji stwarzających szczególne zagrożenie dla środowiska (Dz.U. 2015, poz. 1450),
 - Rozporządzenie Ministra Gospodarki, Pracy i Polityki Społecznej z dnia 2 kwietnia 2004 roku w sprawie sposobów i warunków bezpiecznego użytkowania i usuwania wyrobów zawierających azbest (Dz.U. Nr 71, poz. 649 z późn. zm.), zostało zmienione przez Rozporządzenie Ministra Gospodarki z dnia 5 sierpnia 2010 roku zmieniające rozporządzenie w sprawie sposobów i



warunków bezpiecznego użytkowania i usuwania wyrobów zawierających azbest (Dz. U. 2010 nr 162 poz. 1089),

- Rozporządzenie Ministra Gospodarki z dnia 13 grudnia 2010 roku w sprawie wymagań w zakresie wykorzystywania wyrobów zawierających azbest oraz wykorzystywania i oczyszczania instalacji lub urządzeń, w których były lub są wykorzystywane wyroby zawierające azbest (Dz. U. z 2011 Nr 8, poz. 31),
- Rozporządzenie Prezesa Rady Ministrów z dnia 4 września 2017 r. zmieniające rozporządzenie w sprawie powołania Międzyresortowej Komisji do Spraw Najwyższych Dopuszczalnych Stężeń i Natężeń Czynników Szkodliwych dla Zdrowia w Środowisku Pracy (Dz. U. 2017 poz. 1731),
- Rozporządzenie Prezesa Rady Ministrów z dnia 4 listopada 2019 r. zmieniające rozporządzenie w sprawie powołania Międzyresortowej Komisji do Spraw Najwyższych Dopuszczalnych Stężeń i Natężeń Czynników Szkodliwych dla Zdrowia w Środowisku Pracy (Dz. U. 2019 poz. 2201),
- Rozporządzenie Ministra Zdrowia z dnia 2 lutego 2011 roku w sprawie badań i pomiarów czynników szkodliwych dla zdrowia w środowisku pracy (Dz. U. 2011nr 33 poz. 166),
- Rozporządzenie Ministra Zdrowia z dnia 11 października 2019 r. zmieniające rozporządzenie w sprawie badań i pomiarów czynników szkodliwych dla zdrowia w środowisku pracy (Dz. U. 2019 poz. 1995),
- Rozporządzenie Ministra Środowiska z dnia 20 grudnia 2012 r. w sprawie sposobu prowadzenia przez marszałka województwa rejestru wyrobów zawierających azbest (Dz. U. 2013 poz. 25),
- Rozporządzenie Ministra Gospodarki z dnia 16 lipca 2015 r. w sprawie dopuszczania odpadów do składowania na składowiskach (Dz. U. 2015, poz. 1277).



2. CELE I ZADANIA „PROGRAMU...”

Podstawowym celem aktualizacji „Programu...” jest realizacja głównych założeń zawartych w dokumencie „Program oczyszczania kraju z azbestu na lata 2009-2032” – usunięcie z terenu gminy Koniecpol wyrobów zawierających azbest do 2032 roku.

Celem niniejszego „Programu...” jest:

- spowodowanie oczyszczenia obszaru gminy Koniecpol z azbestu oraz usunięcie stosowanych od wielu lat wyrobów zawierających azbest,
- wyeliminowanie negatywnych skutków zdrowotnych u mieszkańców gminy, spowodowanych azbestem oraz ustalenie koniecznych do tego uwarunkowań,
- spowodowanie sukcesywnej likwidacji oddziaływania azbestu na środowisko i doprowadzenie w określonym horyzoncie czasowym do spełnienia wymogów ochrony środowiska,
- stworzenie odpowiednich warunków do wdrożenia przepisów prawnych oraz norm postępowania z wyrobami zawierającymi azbest.

W Polsce problematyka bezpiecznego postępowania z wyrobami i odpadami zawierającymi azbest została uszeregowana w bloku tematycznym obejmującym łącznie 6 procedur zgodnie z wymogami określonymi w Rozporządzeniu Ministra Gospodarki, Pracy i Polityki Społecznej (Dz. U. Nr 71/2004, poz. 649). Są to:

- **Grupa I.** Procedury obowiązujące właścicieli i zarządzających obiektami, instalacjami lub urządzeniami zawierającymi azbest
 - **Procedura 1.** Obowiązki i postępowanie właścicieli oraz zarządców, przy użytkowaniu obiektów i terenów z wyrobami zawierającymi azbest.
 - **Procedura 2.** Obowiązki i postępowanie właścicieli i zarządców, przy usuwaniu wyrobów zawierających azbest z obiektów lub terenów.
- **Grupa II.** Procedury obowiązujące wykonawców prac polegających na usuwaniu wyrobów zawierających azbest-wytwórców odpadów niebezpiecznych.
 - **Procedura 3.** Postępowanie przy pracach przygotowawczych do usuwania wyrobów zawierających azbest.
 - **Procedura 4.** Prace polegające na usuwaniu wyrobów zawierających azbest, wytwarzaniu odpadów niebezpiecznych, wraz z oczyszczeniem obiektu (terenu) instalacji.
- **Grupa III.** Procedura obowiązująca prowadzących działalność w zakresie transportu odpadów niebezpiecznych zawierających azbest.
 - **Procedura 5.** Przygotowanie i transport odpadów niebezpiecznych zawierających azbest.
- **Grupa IV.** Procedura obowiązująca zarządzających składowiskami odpadów niebezpiecznych zawierających azbest.
 - **Procedura 6.** Składowanie odpadów na składowiskach lub wydzielonych kwaterach przeznaczonych do wyłącznego składowania odpadów zawierających azbest.

2.1. Obowiązki wytwórcy i posiadacza odpadów azbestowych

Na właścicielu, zarządcy bądź użytkownika nieruchomości, na której znajdują się wyroby zawierające azbest, ciąży obowiązek sporządzenia informacji o wyrobach zawierających azbest i miejscu ich wykorzystywania – obowiązek tzw. inwentaryzacji. Inwentaryzacja jest wykonywana na podstawie spisu z natury.

Osoby fizyczne nie będące przedsiębiorcami przedkładają informację odpowiednio wójtowi, burmistrzowi lub prezydentowi miasta. Podmioty prawne przedkładają informację bezpośrednio marszałkowi województwa. Dane należy raportować corocznie do 31 stycznia za poprzedni rok kalendarzowy.

Zebrane od osób fizycznych informacje o rodzaju, ilości i miejscach występowania azbestu wójt, burmistrz lub prezydent miasta przedkłada marszałkowi województwa do 31 marca każdego roku w formie aktualizacji Bazy Azbestowej.



W imieniu posiadaczy/użytkowników wyrobów zawierających azbest w gminie inwentaryzację wyrobów może przeprowadzić (zlecić przeprowadzenie) Gmina.

2.2. Zadania i możliwości organów samorządowych

Uwzględniając kompetencje i możliwości Gminy Koniecpol niniejsza aktualizacja „Programu...” ukierunkowana jest w znacznej mierze na prywatnych właścicieli obiektów, dla których zrealizowanie założonych celów w skali gminy bez określonych mechanizmów pomocowych może stwarzać problemy z przyczyn przede wszystkim ekonomicznych.

Do podstawowych zadań organów samorządowych w zakresie bezpiecznego postępowania z wyrobami i odpadami zawierającymi azbest należy:

- zbieranie od osób fizycznych, niebędących przedsiębiorcami, informacji o rodzaju, ilości i miejscach występowania substancji stwarzających szczególne zagrożenie dla środowiska, w tym azbestu,
- opracowanie programu usuwania azbestu z terenu gminy.

W trakcie realizacji „Programu...” i jego „Aktualizacji” realizowane są i dalszych ciągu będą następujące działania Gminy Koniecpol:

- organizacja kampanii edukacyjno-informacyjnej w zakresie szkodliwości azbestu, postępowania z wyrobami zawierającymi azbest oraz sposobów bezpiecznego ich usuwania oraz unieszkodliwiania.

Jest to jeden z istotniejszych elementów „Programu...” i dalszym etapie aktualizacji „Programu...” biorąc pod uwagę ciągle jeszcze relatywnie niską świadomość ekologiczną mieszkańców. Program edukacyjno-informacyjny winien zawierać:

- informacje o szkodliwości azbestu,
 - obowiązki właścicieli posesji w zakresie przekazywania Burmistrzowi Miasta i Gminy Koniecpol informacji o miejscach występowania wyrobów azbestowych, a także w wypadku ich uszkodzeń bądź prowadzenia prac remontowych ich sukcesywnego usuwania,
 - informacje o możliwościach i niezbędnych warunkach dla uzyskania wsparcia w zakresie usuwania zdemontowanych wyrobów azbestowych z terenu posesji w ramach obowiązującego regulaminu dofinansowania z budżetu gminy w zakresie unieszkodliwiania odpadów zawierających azbest,
 - aktualny wykaz firm uprawnionych do wykonywania prac demontażowych wyrobów zawierających azbest,
 - informacje o kolejnych działaniach gminy podjętych celem likwidacji azbestu. Akcja ta będzie realizowana poprzez lokalną prasę, ulotki, informacje zamieszczane na tablicy ogłoszeń Urzędu Miasta i Gminy w Koniecpolu, na stronie internetowej Urzędu Miasta i Gminy z wyodrębnioną zakładką tematyczną – „Azbest”.
- prowadzenie i bieżąca aktualizacja bazy danych (Baza Azbestowa) o ilościach i miejscach występowania wyrobów zawierających azbest w na terenie miasta i gminy Koniecpol w oparciu o przeprowadzoną inwentaryzację obiektów będących własnością osób fizycznych, a także na podstawie informacji posiadanych przez Urząd Miasta i Gminy Koniecpol w ramach dotychczas prowadzonego monitoringu przedsiębiorców i zarządców obiektów zawierających elementy azbestowe. Bieżąca ich aktualizacja i wprowadzanie do Bazy Azbestowej. (www.bazaazbestowa.gov.pl)
 - organizowanie usuwania wyrobów zawierających azbest przy wykorzystaniu pozyskanych na ten cel środków krajowych lub unijnych na zasadach określonych w aktualizowanym w miarę potrzeb Regulaminie,
 - monitoring i okresowe raportowanie realizacji aktualizacji „Programu...” (proponuje się w ramach Raportu z wykonania Programu Ochrony Środowiska),
 - weryfikacja i kolejna aktualizacja „Programu...” w wypadku istotnych zmian legislacyjnych lub nowych możliwości finansowych realizacji „Programu...”.



Przyjmuje się, że powyższe zadania realizowane będą w ciągu całego planowanego okresu działań zmierzających do usunięcia wyrobów azbestowych z terenu gminy i miasta – do 2032 roku.



3. INFORMACJE O AZBEŚCIE I JEGO SZKODLIWOŚĆ DLA ZDROWIA LUDZKIEGO

3.1. Azbest – informacje ogólne

Azbest jest to włóknisty materiał nieorganiczny (w wielu państwach znany pod nazwą lnu kamiennego lub bawelnianego kamienia). Jego największą zaletą jest odporność na wysokie temperatury. Po nagraniu do 350°C odporność mechaniczna włókien azbestu spada zaledwie o 20% (spowodowane to jest usunięciem części wody). Natomiast po przyjęciu wody z wilgotnego otoczenia wraca do poprzedniego stanu. Dopiero temperatura ponad 700°C powoduje całkowite odparowanie wody i nieodwracalne zniszczenie materiału (włókna tracą elastyczność i zaczynają się kruszyć).

3.2. Występowanie azbestu, materiały zawierające azbest

Właściwości termoizolacyjne i dźwiękochłonne, wytrzymałość na rozciąganie, elastyczność, a także odporność niektórych odmian azbestu na działanie kwasów, alkaliów i wody morskiej czynią zeń surowiec o szerokim zastosowaniu w ponad tysiącu technologiach. 60-80% azbestu zużywane jest jednak do produkcji wyrobów azbestowo-cementowych.

Azbest jest nazwą ogólną obejmującą włókniste minerały z grupy serpentynów i amfiboli. Dzięki od dawna znanej i cenionej odporności na wysoką temperaturę, trzy minerały azbestowe zyskały popularność i szerokie zastosowanie w gospodarce światowej. Są to: powszechnie stosowany chryzotyl (azbest biały), w mniejszym stopniu wykorzystywany krokidolit (azbest niebieski) i jeszcze rzadziej stosowany amosyt (azbest brązowy). Specyficzne właściwości azbestu, niepalność, wytrzymałość mechaniczna i termiczna oraz elastyczność sprawiły, że azbest znalazł szerokie zastosowanie w różnego rodzaju technologiach przemysłowych a zwłaszcza w budownictwie, energetyce, transporcie i w przemyśle chemicznym:

- Budownictwo

Azbest stosowano w wyrobach budowlanych powszechnego użycia: eternit, czyli płyty faliste azbestowo-cementowe o zawartości 10-13% azbestu do pokryć dachowych, płyty prasowane - płaskie o zbliżonej zawartości azbestu, płyty KARO - dachowe pokrycia lub elewacje, rury azbestowo-cementowe wysokociśnieniowe (krokidolit) i kanalizacyjne, stosowane także jako przewody wentylacyjne i dymowo-spalinowe (zawartość azbestu około 22%), kształtki azbestowo-cementowe oraz elementy wielkowymiarowe, stosowane w budownictwie ogólnym i przemysłowym (płyty azbestowo-cementowe płaskie wykorzystywane w lekkich przegrodach ścian warstwowych i wbudowane w płyty warstwowe prefabrykowane - PW3/A, PŻ/3W i PŻW 3/A/S).

Azbest mógł być stosowany w budownictwie wszędzie tam, gdzie potrzebna była podwyższona odporność ogniowa i zabezpieczenia ogniochronne elementów narażonych lub potencjalnie narażonych na wysoką temperaturę (kłapy przeciwpożarowe, ciągi telekomunikacyjne, tablice rozdzielcze elektryczne, węzły ciepłownicze, obudowa klatki schodowej, przejścia kabli elektrycznych, przewodów ciepłowniczych i wentylacyjnych między stropami, zabezpieczenia elementów stropowych i ściennych strychów, piwnic, dróg ewakuacyjnych, konstrukcji stalowych). Azbest stosowano także w tkaninach wygłuszających hałas. Wyroby z azbestem projektanci dobierali indywidualnie do obiektów, z uwzględnieniem wymagań przeciwpożarowych.

- Energetyka

Azbest stosowano w elektrociepłowniach i elektrowniach, w obmurzach kotłów (jako izolacje termiczne w formie sznurów i tektur na uszczelnieniach dylatacji podgrzewaczy powietrza), a także w uszczelnieniach urządzeń poddanych wysokiej temperaturze, w zaworach, wymiennikach ciepła, w izolacjach tras ciepłowniczych (jako płaszcze azbestowo-cementowe lub azbestowo-gipsowe). Wyroby zawierające azbest umiejscowione są w: kominach o dużej wysokości (dylatacje wypełnione sznurem azbestowym), chłodniach kominowych (płyty azbestowo-cementowe w zraszalnikach i w obudowie wewnętrznej chłodni), chłodniach wentylatorowych (w obudowie wewnętrznej chłodni), rurach odprowadzających parę, zraszalnikach itp. (w formie izolacji cieplnej ze sznura azbestowego).



- Transport
Azbest stosowano do termoizolacji i izolacji elektrycznych urządzeń grzewczych w elektrowozach, tramwajach, wagonach, metrze (maty azbestowe w grzejnikach i tablicach rozdzielni elektrycznych), w termoizolacji silników pojazdów mechanicznych, w uszczelkach pod głowicę, elementach kolektorów wydechowych oraz elementach ciernych - sprzęgłach i hamulcach. Powszechnie stosowano azbest w kolejnictwie, w przemyśle lotniczym i stoczniowym, np. w statkach, szczególnie w miejscach narażonych na ogień, wymagających zwiększonej odporności na wysoką temperaturę.
- Przemysł chemiczny
Z azbestu wykonane są przepony stosowane w elektrolitycznej produkcji chloru. Ponadto azbest występuje w hutach szkła (np. w wałach ciągnących)

Wyroby zawierające azbest oraz odpady azbestowe można podzielić – w zależności od trwałości i ilości zastosowanego spoiwa wiążącego – na: miękkie (łamliwe, kruche) i twarde (niekruche, sztywne):

- klasa I – Wyroby miękkie o gęstości $< 1\ 000\ \text{kg/m}^3$ charakteryzują się dużym procentowym udziałem azbestu (powyżej 20%). Wyroby te ulegają łatwo uszkodzeniom mechanicznym, co wiąże się z uwalnianiem włókien do środowiska. Najczęściej spotykane są w obiektach przemysłowych (elektrociepłownie, huty). Narażeni na oddziaływanie ich pyłów są pracownicy wykonujący remonty izolacji lub uszczelnień urządzeń z udziałem azbestu. Wyroby miękkie to m.in.:
 - sznury, płótna, tkaniny z dodatkiem azbestu (lub wykonane z samego azbestu)
 - płyty i uszczelki kinkieryt (typu Gambit, Polonit), stosowane w ciepłownictwie na złączach rur, zaworów z gorącą wodą lub parą
 - płaszcze azbestowo-gipsowe stosowane w izolacji rur w ciepłownictwie
 - płyty i tektury miękkie (stosowane w izolacjach ognioochronnych)
 - płyty ognioochronne typu „PYRAL” produkcji czechosłowackiej lub „SOKALIT” produkcji NRD, zawierające około 30-50 % azbestu (służą do okładzin ognioochronnych konstrukcji budynków oraz jako sufity podwieszane o podwyższonej odporności na ogień, także jako materiał do klap przeciwpożarowych i przeciwdymnych)
 - natryski azbestowe na konstrukcje stalowe zastosowane, jako ognioochronne zabezpieczenie stalowej konstrukcji budynków o tzw. konstrukcji nieszytywnej (np. budynki przemysłowe, biurowe; często są to obiekty indywidualnie projektowane, „nasycone” technologią budowlaną krajów zachodnioeuropejskich z lat 60-70, np. budynki ambasad)
- klasa II – Wyroby twarde o gęstości $> 1000\ \text{kg/m}^3$ są to najpowszechniej występujące w krajowym budownictwie wyroby zawierające azbest. Charakteryzują się dużym stopniem zwięzłości, dużym udziałem spoiwa (najczęściej jest nim cement), niską procentową zawartością azbestu (około 5% w płytach płaskich lignocementowych modyfikowanych, 12-13% w płytach płaskich i falistych azbestowo-cementowych i około 20% w rurach azbestowo - cementowych). W przypadku uszkodzenia tego typu materiału emisja jest znacznie niższa niż w przypadku wyrobów z klasy I. W przeciwieństwie do wyrobów miękkich, przez długi okres pozostają wyrobami emitującymi małe ilości pyłu azbestu. Można je więc uważać za mniej groźne w użytkowaniu oraz podczas prac remontowych od wyrobów miękkich. Mniej groźne są też ich odpady. Wyroby twarde to m.in.:
 - płyty azbestowo-cementowe faliste,
 - płyty azbestowo-cementowe płaskie prasowane,
 - płyty azbestowo-cementowe KARO,
 - płyty warstwowe PW3/A i podobne,
 - rury azbestowo-cementowe,,
 - złącza, listwy, gąsiorzy wykonane z azbestocementu
 - płaszcze azbestowo-cementowe stosowane w izolacji rur w ciepłownictwie.



Tabela 1 Zakres zastosowania wyrobów zawierających azbest

Klasa wyrobu	Rodzaj wyrobu zawierającego azbest	Zastosowanie
I	masy azbestowe natryskowe	izolacja ognioochronna konstrukcji stalowych i przegród budowlanych, izolacja akustyczna obiektów użyteczności publicznej
I	sznury	piece przemysłowe wraz z kanałami spalin, nagrzewnice, rekuperatory, kominy przemysłowe
I	tektura azbestowa	izolacja termiczna i uszczelnienia w instalacjach przemysłowych, aparaturze kontrolno-pomiarowej i laboratoryjnej
I	plyty azbestowo-kauczukowe	uszczelnianie urządzeń przemysłowych pracujących w środowisku agresywnym
I	wyroby tekstylne z azbestu (rękawice i tkaniny azbestowe)	ochrona pracowników
I	masa lub tektura azbestowa	drobne urządzenia w gospodarstwach domowych, np., żelazka, płytki kuchenne, piece akumulacyjne
I	materiały i wykładziny cierne zawierające azbest	hamulce i sprzęgła
I	masy ognioodporne zawierające azbest	piece przemysłowe wraz z kanałami spalin
II	plyty azbestowo-cementowe faliste i gąsiorzy	pokrycia dachowe, balkony
II	plyty azbestowo-cementowe płaskie prasowane	ściany osłonowe, ściany działowe, elewacje zewnętrzne, osłona ścian przewodów windowych, szybów wentylacyjnych i instalacyjnych, chłodnie kominowe, chłodnie wentylatorowe
II	plyty azbestowo-cementowe płaskie „karo”	pokrycia dachowe, elewacje zewnętrzne
II	plyty azbestowo-cementowe suchoformowane „kolorys”, „acekol” i inne	elewacje zewnętrzne, osłony kanałów wentylacyjnych i klimatyzacyjnych, ściany działowe
II	rury azbestowo-cementowe (bezcisnieniowe i ciśnieniowe)	przewody kanalizacyjne i wodociągowe, rynny spustowe na śmieci, przewody kominowe
II	otuliny azbestowo-cementowe	izolacja urządzeń ciepłowniczych i innych przemysłowych
II	kształtki azbestowo-cementowe budowlane	przewody wentylacyjne, podokienniki, osłony rurociągów ciepłowniczych, osłony kanałów spalinowych i wentylacyjnych
II	kształtki azbestowo-cementowe elektroizolacyjne	przegrody izolacyjne w aparatach i urządzeniach elektrycznych
II	plytki PCV	podłogi w blokach mieszkalnych
I lub II	plyty azbestowo-cementowe konstrukcyjne ognioodporne	osłony ognioodporne i przeciwpożarowe w budynkach przemysłowych (kotłownie), izolacja urządzeń grzewczych, grodzie przeciwogniowe w okrętownictwie

Emisja pyłu azbestu może powstawać podczas uszkodzeń mechanicznych, np. przy pilowaniu lub szlifowaniu szybkoobrotowymi narzędziami elektrycznymi, niewyposażonymi w miejscowe odciągi pyłu. Do emisji pyłu dochodzi także w trakcie trwania destrukcji, np. emitują go stare płyty pokryć dachowych azbestowo-cementowych o naruszonej przez czynniki atmosferyczne lub chemiczne powierzchni zewnętrznej. Wówczas zanieczyszczony jest też grunt w bezpośrednim sąsiedztwie rynny odprowadzającej wodę opadową.

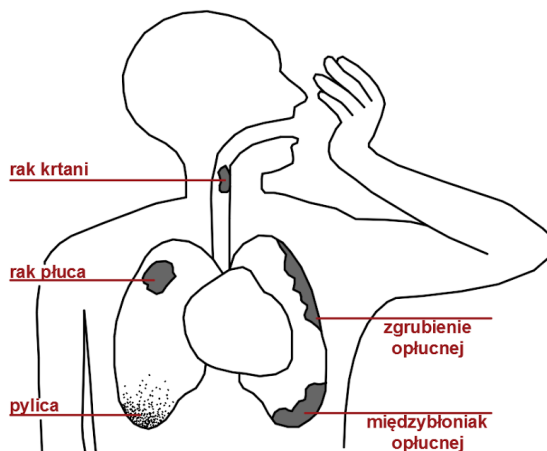
Wyroby zawierające azbest z chwilą ich usunięcia z miejsca zabudowania stają się odpadami, które zostały zakwalifikowane do niebezpiecznych. Zgodnie z Rozporządzeniem Ministra Środowiska z dnia 27 września

2001 r. w sprawie katalogu odpadów, załącznik Nr. 1 do rozporządzenia, następujące rodzaje odpadów zawierających azbest zaliczono do niebezpiecznych:

- 06 07 01 - odpady azbestowe z elektrolizy,
- 06 13 04 - odpady z przetwarzania azbestu,
- 10 11 81 - odpady zawierające azbest (z hutnictwa szkła),
- 10 13 09 - odpady zawierające azbest z produkcji elementów cementowo-azbestowych,
- 15 01 11 - opakowania z metali zawierające niebezpieczne, porowate elementy wzmocnienia konstrukcyjnego (np. azbest) włącznie z pustymi pojemnikami ciśnieniowymi,
- 16 01 11 - okładziny hamulcowe zawierające azbest,
- 16 02 12 - zużyte urządzenia zawierające azbest,
- 17 06 01 - materiały izolacyjne zawierające azbest,
- 17 06 05 - materiały konstrukcyjne zawierające azbest.

3.3. Zdrowotne skutki obecności azbestu w środowisku człowieka

Chorobotwórcze działanie azbestu jest wynikiem wdychania włókien zawieszonych w powietrzu. Dopóki włókna nie są uwalniane do powietrza i nie występuje ich wdychanie, wyroby z udziałem azbestu nie są szkodliwe dla zdrowia. Wyroby spoiaste (np. eternit), dopóki nie zostaną uszkodzone i włókna azbestowe nie uwolnią się, nie stanowią zagrożenia. Natomiast stosowanie wyrobów miękkich (jak koce gaśnicze, otuliny rur), ze względu na bardzo łatwe uwalnianie się włókien azbestowych do powietrza, jest dużo groźniejsze.



Rysunek 1 Ogniska chorób azbestozależnych
Źródło: opracowanie własne

Biologiczna agresywność pyłu azbestu jest związana ze stopniem penetracji i ilością włókien w dolnej części układu oddechowego. Proces ten zależy od fizycznych i aerodynamicznych cech włókien. Szczególne znaczenie ma średnica poszczególnych włókien, długość odgrywa mniejszą rolę. Włókna cienkie o średnicy poniżej 3 μm przenoszone są łatwiej i odkładają się w końcowych odcinkach dróg oddechowych, podczas, gdy włókna grube, o średnicy powyżej 5 μm , zatrzymują się w górnej części układu oddechowego. Skręcone włókna chryzotyłu o dużej średnicy mają tendencje do zatrzymywania się wyżej niż igłowate włókna azbestów amfibolowych, z łatwością przenikające do obrzeży płuca.

W oczyszczaniu dolnej części układu oddechowego z włókien uczestniczą głównie trzy mechanizmy biologiczne. Większość pyłu usuwana jest z dróg oddechowych za pośrednictwem śluzu, odkrztuszania, wypluwania lub polykania. Krótkie włókna pochłaniane są w drogach oddechowych przez makrofagi. Niektóre włókna azbestu wychwytywane są przez komórki nabłonkowe wyściełające drogi oddechowe; włókna gromadzą się w warstwie śródmiąższowej i przenoszone są do gruczołów chłonnych. Około 1/3 wdychanych włókien umiejscawia się w końcowych odcinkach układu oddechowego. Oczyszczanie



drzewa oskrzelowego przebiega dwufazowo. Prawie połowa wdychanych włókien usuwana jest w ciągu kilku dni, pozostałe w dłuższym czasie. W procesie usuwania wewnątrzplucnych depozytów niewątpliwie negatywną rolę odgrywają czynniki zewnętrzne, takie jak dym tytoniowy i inne zanieczyszczenia powietrza. Na występowanie i typ patologii wpływa rodzaj azbestu, wymiary tworzących go włókien oraz stężenie włókien i czas trwania narażenia, a więc kumulowana dawka pyłu azbestu w ciągu życia osobniczego, określana iloczynem średniego stężenia pyłu i czasu trwania ekspozycji oraz efektywność biologicznych mechanizmów oczyszczania układu oddechowego. Wyniki dotychczasowych badań wskazują, że zatrzymywanie chryzotyłu w górnych drogach układu oddechowego jest bardziej prawdopodobne, niż zatrzymywanie amfiboli. Usuwanie zaś chryzotyłu z płuc jest również bardziej skuteczne, a więc retencja amfiboli w płucach jest większa.

Mimo istnienia normatywów higienicznych dla stężenia włókien azbestu w powietrzu (w Polsce 1000 włókien/m³ na 24 h), nie można określić dawki progowej dla działania rakotwórczego azbestu. Pył azbestowy może być przyczyną chorób układu oddechowego: pylicy azbestowej, łagodnych zmian opłucowych, raka płuc, międzybłonnaików opłucnej i otrzewnej. Wymienione schorzenia występują u osób zawodowo narażonych na duże dawki pyłu azbestowego, ale również u osób narażonych pozazawodowo, np. przebywających okresowo w powietrzu silnie zanieczyszczonym pyłami azbestowymi. Wysoki poziom takich zanieczyszczeń występuje np. przy niewłaściwie prowadzonych pracach remontowo-budowlanych na wyrobach zawierających azbest. Wdychane przez człowieka do płuc respirabilne włókna nie mogą być wydalone z organizmu. Zainicjowany proces rozwoju choroby powodowanej podrażnieniem mechanicznym tkanki płucnej, objawiający się często astmą i uporczywym kaszlem, trwa bardzo długo, średnio 20 lat. Aby przeciwdziałać temu należy stosować się do zaleceń i wymogów dotyczących bezpiecznego usuwania i postępowania z odpadami zawierającymi azbest.

Najgroźniejsze działanie pyłów respirabilnych azbestu przypisuje się włóknom, które charakteryzują się długością >5 μm, średnicą <3 m (proporcja - długość: średnica >3:1) i są wdychane z powietrzem. Mogą one wnikać głęboko do układu oddechowego i powodować groźne choroby, takie jak: pylicę azbestową (azbestozę), międzybłoniaiak, nowotwór płuc i oskrzeli. Schorzenia te występują u osób zawodowo narażonych na duże dawki pyłu azbestowego lub u osób narażonych parazawodowo, czyli np. przebywających okresowo w powietrzu silnie zanieczyszczonym pyłami respirabilnymi azbestu.

Zanieczyszczenie powodujące choroby zawodowe, spotykane w przemyśle i przy pracach z azbestem, to kilkaset tysięcy włókien w 1 m³ powietrza. Poziomy takich zanieczyszczeń występują np. przy pracach remontowych, przy usuwaniu wyrobów zawierających stare izolacje, natryski ognioochronne na konstrukcje stalowe budynków, podczas wymiany elementów urządzeń ciepłowniczych w energetyce. Przy niewłaściwie prowadzonych pracach z wyrobami azbestowymi ilość włókien respirabilnych azbestu w przestrzeniach zamkniętych obiektów może przekraczać kilka, a nawet kilkanaście mln wł./m³. Takie zanieczyszczenia powietrza w przeszłości występowały w zakładach wyrobów azbestowych, szczególnie przy produkcji tkanin azbestowych, także przy produkcji uszczelnień czy wyrobów azbestowo-cementowych. Dzięki technikom kontroli i ograniczeniu emisji obecnie poziomy zagrożenia zostały zmniejszone, a nawet lokalnie wyeliminowane.

Porównując szkodliwość różnych rodzajów azbestu należy zaznaczyć, że chryzotyl jest uznany za mniej groźny niż amosyt czy krokidolit.

Przyjęte wielkości NDS (najwyższe dopuszczalne stężenia na stanowiskach pracy zgodnie z rozporządzeniem Ministra Pracy i Polityki Społecznej z dnia 29.11.2002 roku w sprawie najwyższych dopuszczalnych stężeń i natężeń czynników szkodliwych dla zdrowia w środowisku pracy) dla różnych pyłów włóknistych, w tym azbestu, unaoczniają różnice w ich szkodliwym działaniu na organizm. Aktualnie obowiązujące wartości NDS dla pyłów zawierających azbest:

- pyły zawierające azbest chryzotylowy oraz pyły zawierające azbest chryzotylowy i inne minerały włókniste oraz pyły zawierające inne materiały włókniste, z wyjątkiem krokidolitu, np. antygort włóknisty - pył całkowity – 1 mg/m³; - włókna respirabilne - 0,2 wł./cm³
- pyły zawierające krokidolit: - pył całkowity - 0,5 mg/m³; - włókna respirabilne - 0,2 wł./cm³

Należy podkreślić, że działanie szkodliwe azbestu zwielokrotnia się wobec jednoczesnego narażenia organizmu na inne substancje rakotwórcze, np. węglowodory aromatyczne (szczególnie benzo(a)piren), metale ciężkie, dym tytoniowy, itp.



4. CHARAKTERYSTYKA GMINY I MIASTA KONIECPOL

Gmina i Miasto Koniecpol położone są w północno - wschodniej części województwa śląskiego, w powiecie częstochowskim, w dolinie rzeki Pilicy i Białki.

Obszar gminy Koniecpol graniczy:

- od północy z gminą Żytno (należącą do województwa łódzkiego), i gminą Dąbrowa Zielona (należącą do województwa śląskiego),
- od zachodu z gminą Przyrów (należącą do województwa śląskiego),
- od południa z gminą Lelów, Szczekociny (należącą do województwa śląskiego),
- od wschodu z gminą Secemin (należącą do województwa świętokrzyskiego).



Rysunek 2 Lokalizacja gminy Koniecpol na tle powiatu częstochowskiego

Źródło: Program ochrony Środowiska dla Gminy i Miasta Koniecpol na lata 2016-2020 z perspektywą do roku 2024, 2016

Gmina Koniecpol leży nad rzeką Pilicą, a jej dolina jest atrakcyjnym terenem turystycznym i wypoczynkowym. Przez Koniecpol prowadzi szlak wodny Pilicy. Prowadzący tędy szlak kajakowy Szczekociny - Mniszew według klasyfikacji międzynarodowej posiada stopień trudności CL I (przejazd łatwy: małe regularne fale, nieznaczne bystrza, lachy piaszczyste, mielizny, łatwe zakręty), miejscami CL II (nieco trudniejszy: wąskie i kręte koryto, miejscami znaczny spadek, kamieniste dno). Na odcinku Szczekociny - Przedbórz szlak prowadzi przez miejscowości: Szczekociny - Koniecpol - Pukarzew - Maluszyn - Sudzinek - Krzętów - Pratkowice - Przedbórz.

Według danych ewidencyjnych gmina zajmuje powierzchnię 14 662 ha (co stanowi 9,6% powierzchni powiatu), z czego miasto Koniecpol zajmuje 3 692 ha. W skład gminy wchodzi miasto Koniecpol i 23 sołectwa: Aleksandrów-Michałów, Dąbrowa, Kuźnica Grodziska, Kuźnica Wąsowska, Luborcza, Łabędź, Łysaków, Łysiny, Oblasy, Okołowice, Piaski-Pękowiec, Radoszewnica, Rudniki, Kolonia Rudniki, Stanisławice, Stary Koniecpol, Teodorów, Teresów, Wąsosz, Wólka, Zagacie, Załęże i Zaróg.

Na terenie gminy najwięcej gruntów zajmują użytki rolne (68,6%), z czego najwięcej jest gruntów ornych. Grunty leśne oraz zadrzewione i zakrzewione zajmują 24,2% powierzchni gminy. Grunty zabudowane i



zurbanizowane stanowią 4,2% powierzchni gminy, natomiast grunty pod wodami zajmują powierzchnię 1,1%.

Obszar gminy Koniecpol leży w północnej części Niecki Nidziańskiej. Obszar budują utwory górnej kredy i reprezentowane są przez opoki, margle i wapienie dolnego mastrychu silnie spękane i szczelinowate. Margle i wapienie kredowe tworzą wychodnie na północ od Koniecpola Starego i Luborczy, na zachód od Radoszewnicy w okolicach Okolowic oraz na terenie miasta Koniecpol na wschód od doliny Pilicy. W górnej strefie margle występują w postaci zwietrzliny, niżej są to spękane bloki.

Na obszarze gminy Koniecpol przeważają gleby mineralne. Ze względu na charakter skały macierzystej oraz warunki wodne ukształtowały się gleby bielcowe, brunatne, mady, czarne ziemie i rędziny. W dolinach rzecznych występują organiczne gleby hydrogeniczne i sporadycznie gleby glejowe.

Obszary prawnie chronione na terenie gminy zajmują powierzchnię 68,41 ha, co stanowi jedynie 0,5% powierzchni gminy.

Na terenie gminy został utworzony rezerwat przyrody „Borek”, który w całości położony jest na terenie gminy Koniecpol, obręb Radoszewnica, o powierzchni 64,70 ha. Utworzony został 19 marca 1953 roku Zarządzeniem ML M.P. Nr A-30, poz.386 (zmienione 03 marca 1965 roku Zarz. MLiPD M.P. Nr 33, poz.180). Jest to kompleks leśny o urozmaiconych wielogatunkowych drzewostanach, posiadających cechy zespołów naturalnych

Na terenie gminy utworzono dwa użytki ekologiczne:

- Misiowa – jest to bagno o powierzchni 3,36 ha, użytk utworzony w 2002 roku Rozporządzeniem Wojewody Nr 13/02 z 15.03.2002 roku (Dz. Urz. Nr 20/02 z 27.03.02 poz. 661),
- Torfowisko – o powierzchni 0,35 ha, użytk utworzony w 2002 roku Rozporządzeniem Wojewody Nr 24/02 z 10.06.2002 roku (Dz. Urz. Nr 42/02 z 14.06.02 poz. 1456).

Na terenie gminy Koniecpol wyznaczono trzy obszary mające znaczenie dla Wspólnoty;

- PLH260018 Dolina Górnej Pilicy,
- PLH240031 Białka Lelowska,
- PLH240016 Suchy Młyn.¹

¹ Program ochrony Środowiska dla Gminy i Miasta Koniecpol na lata 2016-2020 z perspektywą do roku 2024, 2016



5. INFORMACJA O ILOŚCI I ROZMIESZCZENIU WYROBÓW ZAWIERAJĄCYCH AZBEST NA TERENIE GMINY I MIASTA KONIECPOL

5.1. Działania Gminy i Miasta Koniecpol do końca 2020 roku

W 2011 roku Gmina Koniecpol uzyskała dofinansowanie z ówczesnego Ministerstwa Gospodarki na przeprowadzenie terenowej inwentaryzacji wyrobów zawierających azbest oraz na opracowanie „Programu usuwania wyrobów zawierających azbest z terenu gminy Koniecpol na lata 2011-2032”.

Dzięki tym działaniom w sierpniu 2011 roku wykonano na zasadzie spisu na natury ewidencję wszystkich budynków zlokalizowanych na terenie gminy. Dane te wraz z numerami działek i obrębów ewidencyjnych zamieszczono w Bazie Azbestowej.

W trakcie prac terenowych stwierdzono występowanie wyrobów zawierających azbest w postaci płyt falistych oraz płaskich cementowo - azbestowych występujących na pokryciach dachowych, elewacjach budynków mieszkalnych oraz budynków zabudowy gospodarczej w 1327 lokalizacjach. Zgodnie z ówczesnym przelicznikiem Bazy Azbestowej oceniono, iż na terenie gminy Koniecpol zlokalizowanych było 2.996,26 Mg wyrobów zawierających azbest.



Rysunek 3 Dach pokryty płytami azbestowymi falistymi (budynek przykładowy)

Źródło: fotografia własna

W trakcie prac inwentaryzacyjnych stwierdzono także występowanie powłok azbestowych na obiektach należących do Gminy Koniecpol, PKP oraz Ochotniczych Straży Pożarnych w Łysinach, Okołowicach i Luborczy o łącznej wadze 17,49 Mg. Administrator sieci wodociągowej Miejskie Przedsiębiorstwo Komunalne w Koniecpolu Sp. z o.o. poinformował, iż na terenie gminy nie ma wodociągów zawierających azbest.



Na podstawie tych danych został opracowany „Program usuwania azbestu i wyrobów zawierających azbest z terenu gminy Koniecpol na lata 2011-2032”, którego nadrzędnym celem jest wyeliminowanie szkodliwego wpływu i niebezpiecznych dla zdrowia skutków powodowanych azbestem u mieszkańców gminy Koniecpol oraz likwidacja negatywnego oddziaływania azbestu na środowisko naturalne.

W okresie 2011-2015 Gmina Koniecpol nie udzielała dofinansowania dla mieszkańców na demontaż i utylizację wyrobów zawierających azbest.

W latach 2016-2020 Gmina Koniecpol pozyskiwała środki finansowe ze środków Wojewódzkiego Funduszu Ochrony Środowiska i Gospodarki Wodnej w Katowicach na demontaż, transport i utylizację wyrobów zawierających azbest z obiektów należących do mieszkańców.

Dzięki tym działaniom z terenu gminy usunięto ponad 440 Mg wyrobów zawierających azbest.

Niezależnie od akcji dofinansowanych z Gminy Koniecpol w latach 2011 – 2020 mieszkańcy we własnym zakresie i na własny koszt usuwali także pokrycia azbestowe nie informując o tym fakcie Urzędu Gminy.

5.2. Baza Azbestowa

Baza Azbestowa to narzędzie informatyczne do gromadzenia i przetwarzania informacji uzyskanych z inwentaryzacji wyrobów zawierających azbest, dostępne dla wszystkich jednostek samorządu terytorialnego. Wprowadzanie i aktualizowanie danych w Bazie Azbestowej jest obowiązkiem każdego wójta, burmistrza i prezydenta miasta, a także marszałka województwa.

Dane wprowadzane do Bazy Azbestowej pochodzą od właścicieli i użytkowników nieruchomości, na których są wykorzystywane wyroby zawierające azbest. Aktualne dane z inwentaryzacji wyrobów zawierających azbest są podstawą do ubiegania się o środki finansowe na usuwanie wyrobów zawierających azbest.

Wypełniony formularz "Informacji o wyrobach zawierających azbest" należy złożyć do Urzędu Gminy/Miasta (osoby fizyczne) lub Urzędu Marszałkowskiego (osoby prawne).

Na stronie Bazy Azbestowej znajdują się również informacje dla wszystkich zainteresowanych tematyką bezpiecznego wycofywania z użytkowania wyrobów azbestowych:

- baza firm zajmujących się usuwaniem wyrobów azbestowych czyli tzw. eternitu,
- lista składowisk odpadów azbestowych,
- wykaz lokalnych i regionalnych programów usuwania azbestu,
- a także dane statystyczne oraz wykres aktywności gmin

W czerwcu 2019 roku w związku z pozytywną opinią Rady Programowej "Programu Oczyszczania Kraju z Azbestu na lata 2009-2032" Ministerstwo Przedsiębiorczości i Technologii podjęło decyzję o korekcie wartości przelicznika stosowanego do określania ilości wyrobów zawierających azbest szacowanych pierwotnie przy użyciu jednostki m².

Zmiana nastąpiła w odniesieniu do wyrobów o kodach W01 (plyty azbestowo-cementowe płaskie stosowane w budownictwie) oraz W02 (plyty azbestowo-cementowe faliste dla budownictwa).

Nowa wartość przelicznika wynosi 15 kg/m² i taka też wartość będzie domyślnie stosowana w systemie Bazy Azbestowej od dnia wprowadzenia zmiany.

Szacowana masa wyrobów W01 oraz W02 zinwentaryzowanych i wprowadzonych do systemu Bazy Azbestowej z uwzględnieniem jednostki m² uległa automatycznej korekcie w dniu 28.06.2019 r. Korekta dotyczy jedynie tych wyrobów, które na chwilę wprowadzenia korekty nie zostały w całości unieszkodliwione. Informacje dotyczące wyrobów już unieszkodliwionych nie podlegają zmianie.

Wprowadzona korekta wpływa na znaczący wzrost łącznej masy wyrobów zawierających azbest wykazywanej w module „Dane zagregowane/Zestawienie statystyczne”. Szacowany przyrost masy wyrobów zawierających azbest przeznaczonych do unieszkodliwienia może wzrosnąć nawet do kilkudziesięciu procent (w zależności od gminy)²

² <https://bazaazbestowa.gov.pl/pl/aktualnosci/biezace-aktualnosci/288-zmiana-wartosci-przelicznika-m2-kg-dla-wyrobow-w01-oraz-w02>



5.2.1. Stan aktualny

W okresie styczeń-luty 2021 roku wszystkie dane będące w posiadaniu Gminy Koniecpol zostały zamieszczone w Bazie Azbestowej.

Dzięki temu można stwierdzić iż na podstawie dostępnych danych Baza Azbestowa jest aktualna.

Niemniej jednak należy w najbliższych latach rozważyć powtórny inwentaryzacje terenową, gdyż od ostatniej minęło 10 lat i posiadane dane mogą się różnić od danych rzeczywistych. Przyczyną jest możliwość pominięcia kilku budynków w trakcie inwentaryzacji oraz (co bardziej prawdopodobne) mieszkańcy usunęli wyroby zawierające azbest z części budynków w okresie 2011-2020. Zwłaszcza chodzi o budynki stare, opuszczone lub do rozbiórki.

Jednocześnie na potrzeby niniejszego opracowania zwrócono się do osób prawnych, które posiadały w 2011 roku wyroby zawierające azbest, a także do Urzędu Marszałkowskiego o informację o posiadanych danych dotyczących osób prawnych użytkujących wyroby zawierające azbest.

W poniższych rozdziałach przedstawiono aktualne dane dotyczące posesji będących własnością osób fizycznych oraz osób prawnych.

Dodatkowo w załączniku nr 3 przedstawiono w formie tabelarycznej zestawienie szczegółowe ilości i lokalizacji wyrobów zawierających azbest na terenie gminy Koniecpol.

5.2.2. Posesje prywatne

W poniższej części opracowania zastosowano określenie „osoby fizyczne” i „osoby prywatne” zamiennie. Są to mieszkańcy gminy Koniecpol lub osoby posiadające tytuł prawny do budynków zlokalizowanych na terenie gminy Koniecpol pokrytych wyrobami azbestowymi lub będące właścicielami nieruchomości na terenie której są wyroby luzem.

Według zaktualizowanej Bazy Azbestowej na obszarze gminy na terenie należącym do osób fizycznych miejsca występowania azbestu zlokalizowane są na 1338 posesjach osób prywatnych.

Zewidencjonowano 1910 lokalizacji azbestu. Różnice w ilościach posesji i punktów wynikają z faktu iż na większości posesji zlokalizowanych na terenie gminy jest po kilka obiektów pokrytych powłokami zawierającymi azbest (na przykład pokrycie budynku mieszkalnego i gospodarczego).

Łączną powierzchnię zinwentaryzowanych wyrobów zlokalizowanych na terenie należącym do osób fizycznych oszacowano na około 269 767 m², co po przeliczeniu według przelicznika Bazy Azbestowej daje 4 065,505 Mg.

W tabeli poniżej zestawiono wszystkie sołectwa gminy Koniecpol wraz z ilością obiektów pokrytych powłokami azbestowymi na ich terenie oraz szacowaną wagą azbestu.

Tabela 2 Wyszczególnienie ilości powłok azbestowych na terenie sołectw gminy Koniecpol

L.p.	Sołectwo	Liczba obiektów	Powierzchnia [m ²]	Waga [Mg]
1	Aleksandrów	14	1 890	28,35
2	Dąbrowa	19	2 900	43,5
3	Koniecpol	532	58778	881,67
4	Kozaków	0	0	0
5	Kuźnica Grodziska	80	9 870	148,05
6	Kuźnica Wąsowska	46	6 250	93,75
7	Luborcza	94	13 718	205,77
8	Łabędź	57	10 458	156,87
9	Łysaków	20	2 205	33,075
10	Łysiny	155	29 070	436,05
11	Michałów	6	920	13,8
12	Oblasz	56	10 610	159,15



13	Okolowice	109	14 445	216,675
14	Piaski	11	1 120	16,8
15	Radoszewnice	142	19 936	299,04
16	Rudniki	34	5 775	86,625
17	Rudniki-Kolonia	29	4 912	73,68
18	Stanisławice	90	17 730	265,95
19	Stary Koniecpol	168	25 922	388,83
20	Teodorów	11	1 280	19,2
21	Teresów	31	3 420	51,3
22	Wąsocz	56	7 924	118,86
23	Wólka	39	4 400	66
24	Zagacie	29	4 404	66,06
25	Zalęże	16	2 150	32,25
26	Zaróg	65	9 280	139,2
	GMINA KONIECPOL	1 910	269 767	4 040,505

Źródło: na podstawie danych z aktualizacji Bazy Azbestowej, luty 2021

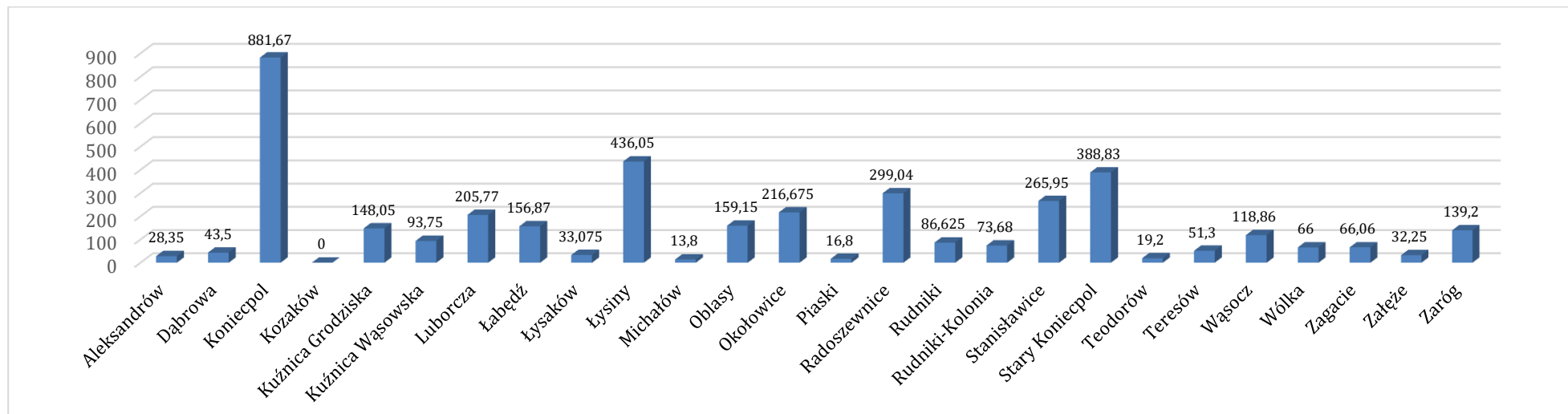


Rysunek 4 Dach budynku gospodarczego pokryty płytami azbestowymi falistymi (budynek przykładowy)

Źródło: fotografia własna



Aktualizacja „Programu usuwania wyrobów zawierających azbest z terenu Gminy Koniecpol”



Rysunek 5 Wyszczególnienie ilości powłok azbestowych na terenie sołectw gminy Koniecpol [Mg]

Źródło: na podstawie danych z aktualizacji Bazy Azbestowej, luty 2021

Spośród sołectw gminy Koniecpol najwięcej wyrobów zawierających azbest zewidencjonowano na terenie Koniecpola 881,67 Mg oraz sołectwa Łysiny (436,05 Mg) oraz sołectwa Stary Koniecpol (388,83 Mg).

Najmniej azbestu zlokalizowanego jest w sołectwach Michałów, (13,8 Mg), Piaski (16,8 Mg) oraz Teodorów (19,2 Mg).



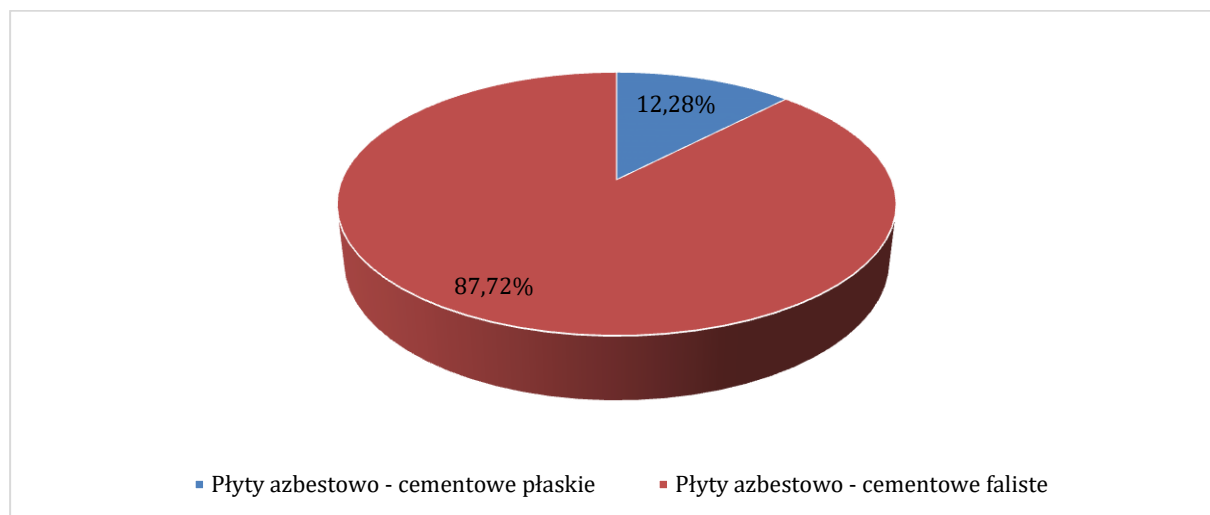
Z inwentaryzacji obiektów należących do osób fizycznych posiadających wyroby zawierające azbest wynika, iż:

- W01-płyty azbestowe płaskie stanowią 12,28% wyrobów azbestowych (249 obiektów, 497,01 Mg, 33 134 m²),
- W02-płyty azbestowe faliste stanowią 87,72% wyrobów azbestowych (1 662 obiekty, 3 549,495 Mg, 236 633 m²).

Tabela 3 Rodzaje wyrobów zawierających azbest na terenie gminy Koniecpol

Rodzaj pokrycia zawierającego azbest	ilość obiektów [szt.]	Szacowana powierzchnia [m ²]	Waga obliczeniowa [Mg] wg przelicznika Bazy Azbestowej 15 kg
Płyty azbestowo - cementowe płaskie	249	33 134	497,010
Płyty azbestowo - cementowe faliste	1 662	236 633	3 549,495
SUMA	1 910	269 767	4 040,505

Źródło: na podstawie danych z aktualizacji Bazy Azbestowej, luty 2021



Rysunek 6 Procentowa ilość poszczególnych rodzajów wyrobów zawierających azbest w sumarycznej ilości wyrobów zawierających azbest na obiektach będących własnością osób fizycznych [%]

Źródło: na podstawie danych z aktualizacji Bazy Azbestowej, luty 2021



Wyroby azbestowe zewidencjonowane na terenie gminy Koniecpol u osób prywatnych zabudowane były:

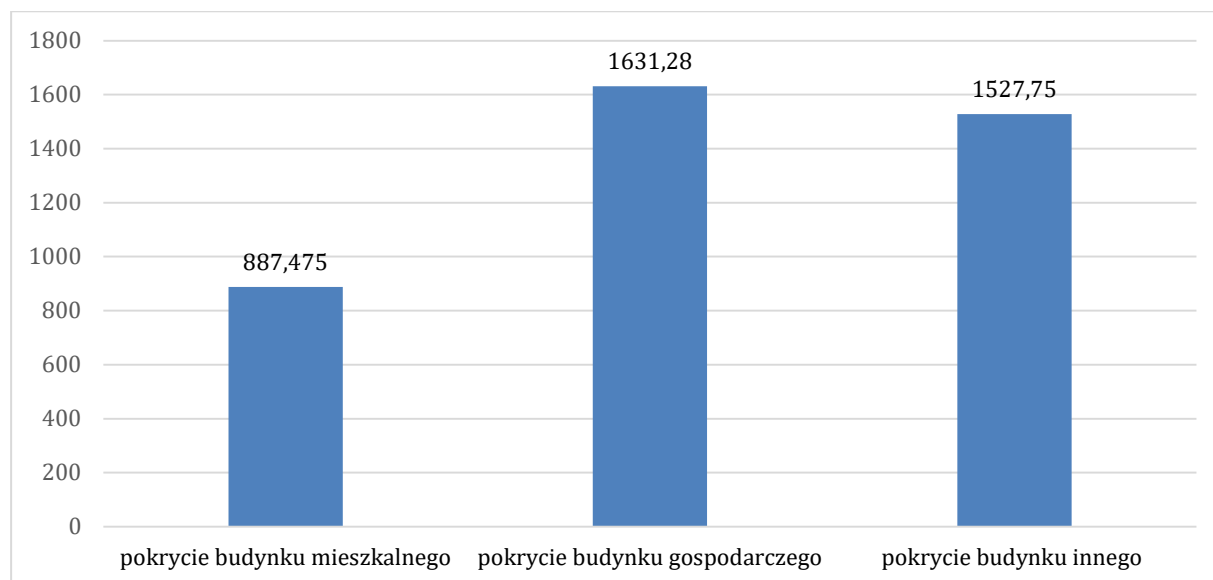
- w 21,93% na budynkach mieszkalnych (887,475 Mg, 59 165 m²),
- w 40,31% na budynkach gospodarczych (1 631,28 Mg, 108 752 m²),
- w 37,75% na obiektach innych (1 527,75 Mg, 101 850 m²).

Większość obiektów z grup „innych” to budynki gospodarskie, można więc stwierdzić, iż budynki gospodarcze stanowią prawie 80% wszystkich obiektów pokrytych powłokami zawierającymi azbest.

Tabela 4 Ewidencja wyrobów zawierających azbest w zakresie rodzaju budynku

Rodzaj obiektu	ilość obiektów [szt.]	Szacowana powierzchnia [m ²]	Waga obliczeniowa [Mg] wg przelicznika Bazy Azbestowej 15 kg
pokrycie budynku mieszkalnego	607	59 165	887,475
pokrycie budynku gospodarczego	774	108 752	1 631,28
pokrycie budynku innego	529	101 850	1 527,75
SUMA	1 910	269 767	4 046,505

Źródło: na podstawie danych z aktualizacji Bazy Azbestowej, luty 2021



Rysunek 7 Ilość wagowa wyrobów zawierających azbest z podziałem na pokrytą powierzchnię na budynkach mieszkalnych, gospodarczych i innych na terenie gminy Koniecpol [Mg]

Źródło: na podstawie danych z aktualizacji Bazy Azbestowej, luty 2021



Rysunek 8 Dach pokryty płytami azbestowymi płaskimi (budynek przykładowy)

Źródło: fotografia własna

5.2.3. Posesje osób prawnych

Zgodnie z informacją przekazaną przez Marszałka Województwa Śląskiego oraz przedsiębiorstwa działające na terenie gminy Koniecpol wyroby zawierające azbest są jeszcze na terenie administrowanym/będącym własnością:

Polskich Kolei Państwowych S.A. (Dział Gospodarowania Nieruchomościami)

- Koniecpol, ul. Mickiewicza 49 - budynek mieszkalny 1,2 Mg (80 m²),
- Koniecpol, ul. Mickiewicza 49 - budynek gospodarczy 0,9 Mg (60 m²),

Polskich Kolei Państwowych S.A.

- Rudniki, ul. Wesola 10/12 - budynek gospodarczy 1,17 Mg (78 m²),

PKP Energetyka S.A.

- Instalacja przemysłowa w podstacji trakcyjnej w Koniecpolu - 0,069 Mg,

PKP Polskie Linie Kolejowe S.A. (Zakład Linii Kolejowych w Częstochowie)

- Linia 061 Stacja Koniecpol km 71 478 Nastawnia dysponująca-Kc - 8,7 Mg.

W sumie do osób prawnych należy 12,039 Mg wyrobów zawierających azbest. Zgodnie z informacją Marszałka Województwa Śląskiego wyroby te sukcesywnie są wycofywane z użytkowania.



W sumie na obszarze gminy Koniecpol istnieje 1343 posesji (1915 lokalizacji), na których zlokalizowano pokrycia azbestowe.

Według aktualnych danych na terenie Gminy Koniecpol zewidencjonowanych jest około 4 058,244 Mg wyrobów zawierających azbest.

Szczegółowy wykaz obiektów zawierających wyroby azbestowe przedstawiono w załączniku nr 3 do niniejszego opracowania.



5.3. Ocena stanu technicznego i możliwości bezpiecznego użytkowania wyrobów zawierających azbest (na podstawie przeprowadzonej inwentaryzacji oraz danych przekazanych przez administratorów budynków)

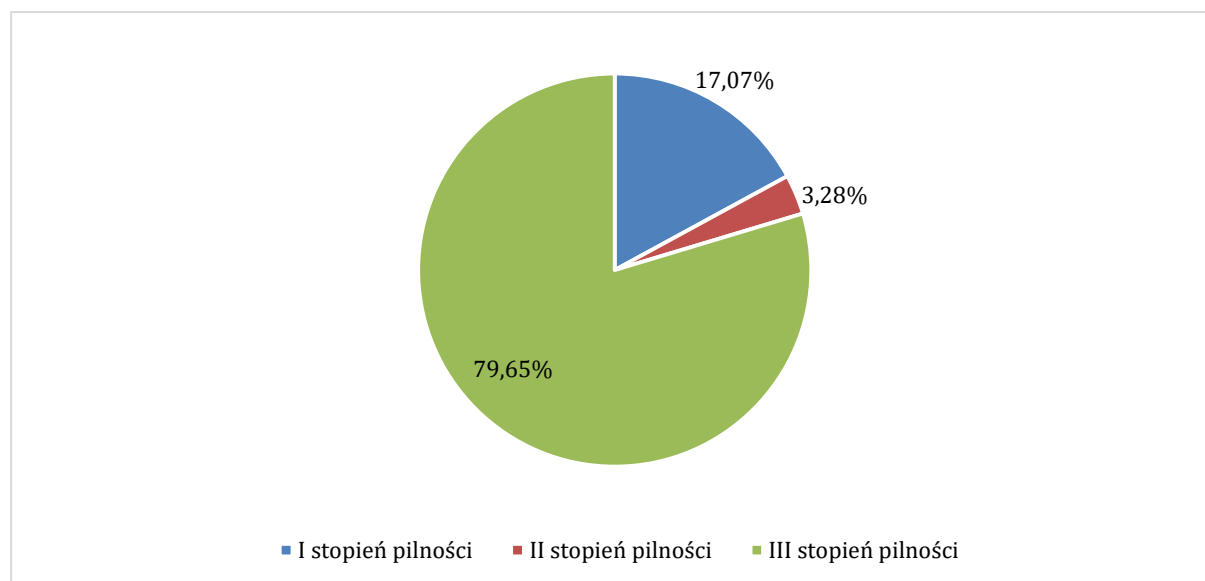
Stan techniczny wyrobów zawierających azbest zabudowanych w posesjach i obiektach gospodarczych będących własnością osób fizycznych oszacowano na podstawie wizji lokalnej i oględzin obiektów w 2011 roku. Z oceny tej wynika, że są to w większości wyroby starsze niż 20 lat, w zdecydowanej większości bez powłok zabezpieczających.

Na potrzeby niniejszego opracowania dokonano oceny na podstawie danych Bazy Azbestowej

Tabela 5 Ocena stanu technicznego wyrobów zawierających azbest w obiektach będących własnością osób fizycznych, zlokalizowanych na terenie gminy Koniecpol

Stopień pilności	Ilość obiektów [szt.]	Szacowana powierzchnia [m ²]	Waga obliczeniowa - wg przelicznika Bazy Azbestowej 15 kg [Mg]
I stopień pilności	312	45 749	686,235
II stopień pilności	67	8 799	131,985
III stopień pilności	1521	213 519	3 202,785
RAZEM	1 900	268 067	4 021,005

Źródło: na podstawie danych z aktualizacji Bazy Azbestowej, luty 2021



Rysunek 9 Ewidencja stanu technicznego wyrobów zawierających azbest w obiektach będących własnością osób fizycznych, zlokalizowanych na terenie gminy Koniecpol

Źródło: na podstawie danych z aktualizacji Bazy Azbestowej, luty 2021

Z zestawień zamieszczonych powyżej wynika, iż około 17,07% wyrobów to I stopień pilności, który wskazuje, iż wyroby te powinny być niezwłocznie usunięte. Około 3,28% zalicza się do II stopnia pilności, co oznacza, że ich stan pozwala na ich dalsze użytkowanie, niemniej jednak należy dokonać kolejnej oceny stopnia przydatności do dalszego użytkowania za rok.

Około 79,65% wyrobów zakwalifikowano do III stopnia pilności – oznacza to, iż wyroby te są w dobrym stanie i kolejna ocena niezbędna jest za pięć lat.

Obiekty mieszkalne w większości były budynkami zadbanymi, gdzie powłoki azbestowe były w stanie zadowalającym niemniej jednak zdarzały się pustostany, które od wielu lat nie były remontowane i stan zarówno dachu, stolarki okiennej jak i ścian zewnętrznych wymagał natychmiastowego remontu.



Większość budynków gospodarczych wymaga prac remontowych.

Trudność sprawia ocena dalszej przydatności do użytkowania wyrobów, które mają ponad 20 lat ze względu na zmienne warunki pogodowe, gdyż jedna burza lub wichura diametralnie może zmienić stan budynków i obiektów posiadających powłoki zawierające azbest.

Reasumując - oceny stopnia pilności należy dokonać bezpośrednio przez procedurą usuwania wyrobów zawierających azbest, co da możliwość oceny aktualnego stanu tych wyrobów zakwalifikowanie ich do odpowiedniego stopnia przydatności do dalszego użytkowania, co wskaże na możliwość dalszego użytkowania lub wskazanie usunięcia.



6. ZASADY POSTĘPOWANIA Z ODPADAMI ZAWIERAJĄCYMI AZBEST

6.1. Ogólne zasady postępowania z wyrobami zawierającymi azbest

Azbest, jako materiał niebezpieczny podlega szczególnemu traktowaniu. Odpady zawierające azbest powinny być utylizowane w odpowiednio do tego celu przystosowanych miejscach (składowiskach).

W zakresie sposobu użytkowania i warunków usuwania wyrobów zawierających azbest obowiązują następujące przepisy:

- Rozporządzenie Ministra Gospodarki, Pracy i Polityki Społecznej z dnia 2 kwietnia 2004 roku w sprawie sposobów i warunków bezpiecznego użytkowania i usuwania wyrobów zawierających azbest (Dz. U. Nr 71, poz. 649) zmienione Rozporządzeniem Ministra Gospodarki z dnia 5 sierpnia 2010 r. zmieniającym rozporządzenie w sprawie sposobów i warunków bezpiecznego użytkowania i usuwania wyrobów zawierających azbest (Dz. U. Nr 162, poz. 1089)
Rozporządzenia te nakładają na właściciela nieruchomości, na której zlokalizowane są wyroby zawierające azbest do:

- prowadzenia okresowej kontroli stanu tych wyrobów,
- sporządzania sprawozdania z tych kontroli w postaci tzw. „oceny stanu i możliwości bezpiecznego użytkowania wyrobów zawierających azbest”,
- przekazywania wyników kontroli organowi nadzoru budowlanego.

Ponadto w celu bezpiecznego użytkowania wyrobów zawierających azbest właściciel nieruchomości winien:

- zabezpieczyć przez zabudowę przestrzeń, na której znajdują się wyroby azbestowe lub poprzez pokrycie wyrobów szczelną powłoką,
- wyeliminować wszelkie prace związane z obróbką mechaniczną przy pracach zabezpieczających,

W przypadku podjęcia decyzji o zabezpieczeniu lub usunięciu wyrobów zawierających azbest winien:

- zgłosić prace do właściwego organu administracji architektoniczno – budowlanej.

Wykonawca prac polegających na zabezpieczeniu lub usuwaniu wyrobów zawierających azbest zobowiązany jest do:

- posiadania odpowiednich zezwoleń/pozwoleń/decyzji w zakresie gospodarowania odpadami niebezpiecznymi (zgodnie z obowiązującą ustawą o odpadach),
- przeszkolenia wszystkich pracowników zatrudnionych przy pracach związanych z zabezpieczaniem lub usuwaniem wyrobów zawierających azbest w zakresie bezpieczeństwa i higieny pracy oraz przestrzegania procedur dotyczących bezpiecznego postępowania,
- opracowania szczegółowego planu prac usuwania wyrobów zawierających azbest,
- posiadania niezbędnego wyposażenia technicznego i socjalnego zapewniającego prowadzenie prac zgodnie z ustalonym planem oraz zabezpieczeń pracowników i środowiska przed narażeniem na działanie azbestu,
- zgłoszenia planowanych prac właściwemu organowi nadzoru budowlanego oraz właściwemu okręgowemu inspektorowi pracy, przed przystąpieniem do prac.

Ponadto wykonawca prac winien:

- izolować od otoczenia obszar prac, przez zastosowanie osłon zabezpieczających przenikanie azbestu do środowiska,
- ogrodzić teren prac z zachowaniem bezpiecznej odległości od traktów komunikacyjnych dla osób pieszych,
- umieścić w strefie prac tablice informacyjne (informujące o azbecie),
- zastosować środki techniczne ograniczające do minimum emisję azbestu do środowiska.



- Rozporządzenie Ministra Gospodarki i Pracy z dnia 14 października 2005 roku w sprawie zasad bezpieczeństwa i higieny pracy przy zabezpieczaniu i usuwaniu wyrobów zawierających azbest oraz programu szkolenia w zakresie bezpiecznego użytkowania takich wyrobów (Dz. U. z 2005 roku Nr 216 poz. 1824)

Rozporządzenie to szczegółowo określa sposób postępowania oraz obowiązki wykonawcy prac związanych z zabezpieczeniem bądź usunięciem wyrobów zawierających azbest w zakresie organizacji terenu prac, bezpieczeństwa pracowników i środowiska.

6.2. Zakres bezpiecznego użytkowania wyrobów zawierających azbest

Podstawą bezpiecznego postępowania z materiałami zawierającymi azbest jest eliminacja lub co najmniej minimalizacja ryzyka emisji włókien azbestu do atmosfery. Zatem dopuszczalna jest eksploatacja materiałów zawierających azbest w dobrym stanie technicznym, o nie uszkodzonej powierzchni, ewentualnie odpowiednio zabezpieczonej. Prawo zakłada dwie metody zabezpieczenia. Pierwsza metoda polega na odizolowaniu wyrobów od otoczenia poprzez obudowanie ich pyłoszczelną przegrodą wykonaną np. ze sklejki lub płyt gipsowych. Druga metoda – kapsulacja – to pokrycie powierzchni przedmiotowych wyrobów specjalnymi substancjami impregnującymi uniemożliwiającymi kruszenie lub tworzącymi powłoki na powierzchni materiałów, zabezpieczające przed odrywaniem się zewnętrznych cząstek wyrobu – włókien azbestu do otoczenia. Czas użytkowania prawidłowo zabezpieczonych płyt azbestowo-cementowych określony został przez producentów na 30 lat. Miało to niewątpliwie znaczenie przy ustalaniu ostatecznego terminu realizacji oczyszczenia kraju z azbestu, wyznaczonego na 31 grudnia 2032 roku. Regulacje prawne od 25 stycznia 2011 roku zakładają dwa wyjątki od ostatecznego terminu eliminacji azbestu:

1. Przewiduje się możliwość wykorzystywania bez ograniczeń czasowych dróg utwardzonych odpadami azbestowymi przed wejściem w życie zakazu ich stosowania, po trwałym zabezpieczeniu przed emisją włókien azbestu. Stan drogi zabezpieczonej podlega stałej kontroli.
2. Zdecydowano również o możliwości pozostawienia w ziemi bez ograniczeń czasowych rur azbestowo – cementowych i elementów wyłączonych z użytkowania instalacji ciepłowniczych, wodociagowych, kanalizacyjnych i elektroenergetycznych podziemnych w przypadku gdy ich usytuowanie nie naraża na kontakt człowieka. Występowanie rur a – c pod powierzchnią ziemi nie powoduje emisji więc nie stwarza żadnego zagrożenia, które z kolei z pewnością miałoby miejsce podczas próby ich usuwania.

Z uwagi na powszechne występowanie wyrobów azbestowych i wynikające z tego zagrożenia, ich dalsze użytkowanie wiąże się ze stałą kontrolą oraz spełnianiem nałożonych prawem obowiązków przez właścicieli, zarządców lub użytkowników obiektów z zabudowanym azbestem.

Jednym z zobowiązań jest przeprowadzanie kontroli stanu technicznego tych. Pierwszej oceny należało dokonać w terminie do 15 maja 2005 roku zgodnie z obowiązującym wówczas prawem. Właściciele lub zarządcy, którzy spełnili ten obowiązek – sporządzają kolejne „Oceny stanu i możliwości bezpiecznego użytkowania wyrobów zawierających azbest” w terminach wynikających z warunków poprzedniej „Oceny...” – tzn.: do 5-ciu lat, – jeżeli wyroby zawierające azbest są w dobrym stanie technicznym, do 1-go roku, – jeżeli przy poprzedniej „Ocenie stanu i możliwości bezpiecznego użytkowania wyrobów zawierających azbest” ujawnione zostały drobne (do 3% powierzchni wyrobów) uszkodzenia lub do 30 dni od przeprowadzenia prac zabezpieczających wyroby. Zabudowane materiały budowlane, które posiadały lub posiadają duże i widoczne uszkodzenia – powinny zostać bezzwłocznie usunięte. Sporządzony dokument powinien być przechowywany do czasu wykonania następnej oceny. Arkusz „Oceny stanu i możliwości bezpiecznego użytkowania wyrobów zawierających azbest” stanowi załącznik nr 2 do niniejszego opracowania.

Właściciel lub zarządca zobowiązany jest również do przeprowadzenia inwentaryzacji (spisu z natury) wyrobów zawierających azbest. Wyniki inwentaryzacji powinny służyć do sporządzenia stosownej informacji, którą osoby fizyczne są zobowiązane przekazywać wójtowi, burmistrzowi lub prezydentowi miasta – właściwemu dla miejsca znajdowania się budynku, budowli, instalacji lub urządzenia oraz terenu z wyrobami zawierającymi azbest. Informacje przedkłada się corocznie, celem wykazania ewentualnych zmian w ilości posiadanych wyrobów zawierających azbest – co pozwoli na ocenę zagrożenia dla ludzi i środowiska w danym rejonie. Wzór „Informacji o wyrobach zawierających azbest” stanowi załącznik nr 1 do niniejszego opracowania.



Instalacje lub urządzenia zawierające azbest bądź pomieszczenia, w których one się znajdują oraz użytkowane bez zabezpieczenia drogi i pozostawione w ziemi wyłączone z użytkowania rury azbestowo – cementowe należy oznakować odpowiednim znakiem ostrzegawczym dla azbestu.

Ponadto, dla każdego pomieszczenia, w którym znajdują się instalacje lub urządzenia zawierające azbest właściciel lub zarządca powinien opracować plan kontroli jakości powietrza (monitoringu), a jego wyniki uwzględnić przy dalszej eksploatacji lub usuwaniu wyrobów zawierających azbest. Wskazane jest również opracowanie wspomnianego planu kontroli dla wyrobów zawierających azbest o gęstości objętościowej mniejszej niż 1000 kg/m^3 (tzw. „miękkie”), lub zawierających azbest krokidolit, a także jeżeli istnieje uzasadniona obawa dużej emisji azbestu do środowiska. Przez cały czas użytkowania wyrobów zawierających azbest w obiekcie lub nieruchomości, właściciel lub zarządca ma obowiązek przeprowadzania bieżącej kontroli stanu oraz konserwacji tych wyrobów. Pracownicy dokonujący takich prac i czynności powinni być odpowiednio przeszkoleni w zakresie bezpiecznego postępowania z wyrobami zawierającymi azbest, a także odpowiednio wyposażeni we właściwą odzież i środki ochronne.

6.3. Ogólne zasady postępowania przy pracach naprawczych oraz demontażu wyrobów zawierających azbest

Dotychczasowe doświadczenia wskazują, że pewna część prac polegających na usuwaniu z budynków mieszkalnych elewacyjnych płyt azbestowo-cementowych, wykonywana jest na życzenie mieszkańców, bez wcześniejszego rozpoznania zagrożeń i rzeczywistej potrzeby takich prac.

Tak, więc dochodzi do sytuacji, w której wyroby z azbestocementu są usuwane w niewłaściwy sposób. Już sama destrukcja powierzchni płyt azbestowo-cementowych przy użyciu szczotki drucianej, stosowanej dla oczyszczenia powierzchni płyt, w zależności od siły docisku i spoistości ścieranej płyty powodować może zanieczyszczenie od 1.000 do powyżej $50.000 \text{ w}/\text{m}^3$.

Brak uszczelnienia otworów okiennych i inne błędy w organizacji pracy gwarantują przedostawanie się wytworzonych podczas demontażu pyłów azbestu do wnętrza budynku.

Można, więc wyrazić opinię, że większe zagrożenie pyłami azbestu powoduje nieumiejętny demontaż wyrobów z azbestem niż właściwa eksploatacja tych wyrobów.

Przyjmuje się, że wyroby zawierające azbest w budynku nie są automatycznie zagrożeniem dla jego mieszkańców, więc nie powinny być bezwzględnie usuwane z obiektu. Usuwanie tych wyrobów nieodłącznie związane jest z pewnym ich uszkodzaniem w trakcie demontażu, a więc ryzykiem przejściowego wzrostu zanieczyszczenia powietrza pyłami azbestu w strefach pracy (pośrednio wokół budynku lub w jego wnętrzu). Ryzyko to powinno być minimalizowane przez „wyspecjalizowanych wykonawców” i specjalistyczne, a więc kosztowne techniki pracy. Jednak „oszczędna” i jednocześnie „bezpieczna” forma realizacji prac nie jest możliwa. Z tego względu decydujące znaczenie ma odpowiednia kwalifikacja wyrobów pod względem bezpieczeństwa i prawidłowa ocena kiedy należy je usunąć.

W celu kwalifikacji wyrobów zawierających azbest do dalszego użytkowania lub usunięcia oraz określenia „stopnia pilności działań naprawczych”, właściciele obiektów posiadających obiekty z wyrobami zawierającymi azbest powinni wykonać „ocenę stanu i możliwości bezpiecznego użytkowania wyrobów zawierających azbest” według załącznika nr 1 do Rozporządzenia Ministra Gospodarki z dnia 5 sierpnia 2010 r. zmieniającego rozporządzenie w sprawie sposobów i warunków bezpiecznego użytkowania i usuwania wyrobów zawierających azbest (Dz. U. nr 162 poz. 1089). Arkusz „*Oceny stanu i możliwości bezpiecznego użytkowania wyrobów zawierających azbest*” stanowi załącznik nr 2 do niniejszego opracowania

Podczas sporządzania wspomnianej tu „oceny ” lub wobec planowanych remontów w budynku, w którym znajdują się wbudowane wyroby zawierające azbest, należy mieć świadomość, jakie czynności, albo wyroby i ich szczególna konfiguracja w obiekcie, stwarzają ryzyko uwolnienia do powietrza pyłów azbestu.

Ogólnie przyjmuje się, że wyroby będące w „dobrym stanie technicznym” niewykazujące objawów zużycia, uszkodzenia, starzenia się, można eksploatować „bezpiecznie”, jeśli: kompetentnie i rzetelnie wykonana „ocena wyrobów”, zgodnie z załącznikiem nr 1 do Rozporządzenia Ministra Gospodarki z dnia 5 sierpnia 2010 r. zmieniającego rozporządzenie w sprawie sposobów i warunków bezpiecznego użytkowania i usuwania wyrobów zawierających azbest (Dz. U. nr 162 poz. 1089) nie przekroczyła 90



punktów; wyroby są prawidłowo eksploatowane (zgodnie ze swoim przeznaczeniem i zgodnie z zaleceniami dotyczącymi użytkowania wyrobów azbestowych), a ponadto są one pokryte powłoką zabezpieczającą. W przeciwnych okolicznościach polecane jest: podjęcie „prac naprawczych”-rozumianych, jako: zabezpieczenie wyrobów odpowiednimi preparatami (względnie penetrującymi), hermetyczna zabudowa wyrobów lub ich całkowite usunięcie.

Wśród sposobów eliminacji zagrożeń, które przewiduje się dla budynków z wyrobami azbestowymi, wyróżnia się, więc następujące główne kierunki działań:

- całkowite usunięcie wyrobów
Jest to kosztowne, ale radykalne rozwiązanie problemu, wymaga specjalistycznych narzędzi, stwarza nowe problemy-wytworzenie „niebezpiecznych odpadów” oraz powoduje okresowo wzrost pyłów azbestu w otoczeniu, których minimalizacja wymaga zaangażowania kosztownej techniki. „Usuwanie wyrobów zawierających azbest” nie może być „zasadą”, wyborem stosowanym, jako rozwiązanie „ogólne” dla wszystkich sytuacji (ze względów ekonomicznych a także ograniczonych możliwości gospodarowania i składowania odpadów). Polecane byłoby, zatem „rozłożenie ” tego sposobu postępowania w czasie.
- impregnowanie wyrobów z azbestem
Pomalowanie wyrobów odnosić się może wyłącznie do wyrobów we względnie dobrej kondycji technicznej. Polecane może być np. dla tych wyrobów, które mogą przenieść dodatkowe zwiększenie ciężaru, których powierzchnia jest czysta lub może być odczyszczona i może przyjąć powłokę ochronną. Metodą tą, powinny być objęte wyroby azbestowo-cementowe, będące w dobrym stanie „technicznym” w obiektach, które nie wymagają termo-modernizacji. Opisywane postępowanie jest rozwiązaniem tymczasowym, które jednocześnie „przesuwa” problem „azbestu” w czasie a nie rozwiązuje go całkowicie, gdyż wyrób azbestowy pozostaje w budynku, zobowiązując właściciela do okresowych przeglądów („ocen”) tego wyrobu. Na Zachodzie powszechnie stosuje się to rozwiązanie dla przedłużenia żywotności zarówno wyrobów azbestowo-cementowych będących w dobrej kondycji technicznej, czekając na zużycie wyrobów, planowany, większy remont jak też w obiektach przemysłowych azbestowych dla konserwacji izolacji, wyrobów azbestowych „miękkich”. Co do pokryć dachowych z „ eternitu”, najmlodsze wyroby montowano zgodnie z prawem jeszcze na przełomie 1998/9 roku- jest więc nieco inaczej niż na Zachodzie (nie akcentując nadmiernie różnicy wyposażenia wykonawców robót i przeznaczanych na ten cel środków). Formalnie, impregnację wyrobów „miękkich” należy stosować jako rozwiązanie doraźne, używając preparatów „względnie penetrujących”, a posiadających aprobatę techniczną ITB. Złożyć jednocześnie trzeba, że wyroby te, mimo impregnacji, w określonej perspektywie czasowej zostaną usunięte.
- stosowanie barier pyłowych.
Stosowanie barier pyłowych ze ścianek działowych, szczelnych sufitów podwieszanych, oddzielających hermetycznie wyroby z azbestem od otoczenia. Rozwiązanie to, podobnie jak rozwiązanie z punktu 2 jest doraźnym zmniejszeniem zagrożeń, przesuwając problem w czasie, umożliwiając eksploatację obiektu bez kosztownych prac specjalistycznych polegających na usuwaniu wyrobu. Ma ono większe zastosowanie w obiektach przemysłowych W Polsce na ogół nie jest ono popularne.

W odniesieniu do wyboru tych metod, w szczególności zaś sposobów zabezpieczania wyrobów zawierających azbest, uznać należy, że żaden przepis prawny nie został tu przyjęty a ogólną przesłanką kwalifikowania wyrobów do „niezwłocznego usunięcia lub dalszej ich eksploatacji jest wynik „oceny” wyrobu. Przygotowana „ocena” nie orzeka o wyborze prac naprawczych.

Decyzję, co do szczegółowych metod wyboru postępowania należałoby podjąć po uwzględnieniu bardzo wielu czynników skłaniających się na: stan wyrobów, warunków jego eksploatacji, kalkulację kosztów prawidłowo wykonanych prac „naprawczych ” lub ich demontażu.

Z dużym przybliżeniem, które ma wyjaśnić podejście do problemu, a nie stanowi zarazem uniwersalnego rozwiązania, można przyjąć, że: wyroby „twarde” (azbestowo-cementowe) zastosowane na zewnątrz budynków, o ile spełniają swoją funkcję (np. pokrycie dachowe jest szczelne, elewacja nie jest spękana) mogą być pozostawione w obiekcie bez usuwania, ale powinny być pokryte odpowiednimi powłokami ochronnymi (o ile wcześniej tego nie uczyniono). Dotyczy to sytuacji, gdy budynek posiada wystarczającą warstwę izolacji cieplnej, spełniając aktualne wymagania normowe. Jeśli wymagań izolacji cieplnej obiekt



nie spełnia, a elewacja jest w dobrym stanie technicznym, właściciel sam powinien zdecydować, czy w ramach czekającej go termomodernizacji, może ponieść dodatkowe koszty związane z usunięciem i unieszkodliwieniem posiadanych wyrobów azbestowych. Sytuacja wydaje się oczywista, gdy opisywana elewacja jest technicznie zużyta a termiczna izolacyjność ścian niewystarczająca-po usunięciu elewacji wykonać należy termomodernizację. Wyroby tzw. „miękkie” np. izolacje azbestowe, tektury, sznury itp. oraz wyroby znajdujące się wewnątrz obiektów (kontaktujące się z powietrzem wewnętrznym), zwłaszcza wyroby w obiektach przeznaczonych na pobyt stały-zazwyczaj uzyskują tak dużą liczbę punktów we wspomnianych „ocenach”, że należy je z obiektów usunąć.

Zgodnie z obowiązującymi w Polsce przepisami do zabezpieczeń wyrobów budowlanych zawierających azbest powinny być stosowane środki impregnujące, które uzyskały aprobatę techniczną ITB:

- ZUAT-15A/1.12/2002 „Wyroby do zabezpieczania elewacyjnych i dachowych płyt azbestowo-cementowych w istniejących obiektach budowlanych”
- ZUAT-15A/1.13 „Wyroby do zabezpieczania zawierających azbest elementów istniejących obiektów budowlanych (z wyjątkiem elewacyjnych i dachowych płyt azbestowo-cementowych)”.

6.4. Unieszkodliwianie odpadów azbestowych

Ustawa o odpadach jasno stanowi, że jeśli odpady mogą być wtórnie wykorzystane, należy te zasady stosować. Stwarza to możliwość ograniczania strumienia wytwarzanych odpadów kierowanych do ostatecznego unieszkodliwienia oraz wpływa na obniżenie kosztów utylizacji.

W odniesieniu do odpadów azbestowych, jak dotąd zasada ta nie znajduje zastosowania. Powodem jest odporność azbestu na działanie większości czynników destrukcyjnych takich jak temperatura lub czynniki chemiczne.

Skladowanie odpadów azbestowych jest to niewątpliwie najbardziej rozpowszechniony sposób unieszkodliwiania odpadów. Z racji omawianych wcześniej właściwości fizykochemicznych azbestu, z których odporność na działanie czynników atmosferycznych, kruchość i lamliwość stanowią, iż wszelkie prace na składowiskach przyjmujących odpady azbestowe, winny być prowadzone z zachowaniem szczególnych zasad bhp. Zagadnienia te drobiazgowo regulują stosowne akty prawne w postaci rozporządzenia ministra środowiska Rozporządzenie Ministra Środowiska z dnia 30 kwietnia 2013 r. w sprawie składowisk odpadów (Dz. U. z 2013 r., poz. 523).

Na terenie województwa śląskiego zgodnie z danymi Planu Gospodarki Odpadami dla Województwa Śląskiego na lata 2016-2022 lokalizowane są następujące składowiska odpadów przyjmujących odpady zawierające azbest (są to składowiska odpowiednio przygotowane na przyjmowanie tego typu odpadów):

- Składowisko odpadów azbestowych, 41-308 Dąbrowa Górnicza, ul. Piłsudskiego 92, zarządzający Arcelormittal Poland S.A. Pojemność 1230 m³. Pojemność wolna 577 m³. (przyjmuje wyłącznie odpady wytwarzane w ramach własnej działalności).
- Kwatery na odpady niebezpieczne w ramach składowiska odpadów innych niż niebezpieczne i obojętne, 42-502 Dąbrowa Górnicza, ul. Koksownicza 1, zarządzający Koksownia „Przyjaźń” Sp. z o.o. Pojemność 585 m³. Pojemność wolna 253 m³. (przyjmuje wyłącznie odpady wytwarzane w ramach własnej działalności).
- Składowisko Odpadów innych niż niebezpieczne i obojętne z wydzielonym sektorem III dla składowania odpadów zawierających azbest Knurów w Knurowie, 44-193 Knurów, ul. Szybowa 44, zarządzający PreZero Recykling Południa Sp. o.o.(dawniej Przedsiębiorstwo Produkcyjno - Handlowo - Usługowe „Komart” Sp. z o.o). Pojemność 392 120 m³. Pojemność wolna 311 330 m³.NIE
- Składowisko odpadów innych niż niebezpieczne i obojętne z wydzieloną kwaterą na odpady niebezpieczne zawierające azbest Jastrzębie Zdrój w ramach składowiska odpadów komunalnych w Jastrzębiu Zdroju, zarządzający „Cofinco-Poland” Sp. z o.o. Pojemność 16 000 m³. Pojemność wolna 356 m³ (są plany rozbudowy składowiska)

Pojemność składowisk jest wystarczająca do unieszkodliwienia wszystkich zinwentaryzowanych na terenie województwa śląskiego odpadów zawierających azbest.

Według danych w Bazie Azbestowej (dostęp 20 stycznia 2021) jako ogólnodostępne funkcjonują także:



- Składowisko Miejskiego Przedsiębiorstwa Gospodarki Odpadami Sp. z o.o. w Sosnowcu przyjmujące odpady zawierające azbest. Pojemność 7 200 m³. Zarządzający: Miejskie Przedsiębiorstwo Gospodarki Odpadami Sp. z o.o. w Sosnowcu
- Składowisko odpadów innych niż niebezpieczne i obojętne z wydzieloną kwaterą na odpady niebezpieczne zawierające azbest w Świętochłowicach. Pojemność 20 000 m³. Pojemność wolna 4 300 m³. Zarządzający Miejskie Przedsiębiorstwo Gospodarki Komunalnej w Świętochłowicach Sp. z o.o.

Ponadto Rozporządzenia Ministra Gospodarki z dnia 5 sierpnia 2010 r. zmieniającego rozporządzenie w sprawie sposobów i warunków bezpiecznego użytkowania i usuwania wyrobów zawierających azbest (Dz. U. nr 162 poz. 1089) dopuszcza możliwość unieszkodliwiania odpadów zawierających azbest poprzez ich składowanie w podziemnych składowiskach odpadów niebezpiecznych.



7. OKREŚLENIE KOSZTÓW REALIZACJI ZADAŃ INWESTYCYJNYCH ZWIĄZANYCH Z WDROŻENIEM „PROGRAMU...”

7.1. Oszacowanie kosztów usunięcia azbestu z obiektów budownictwa prywatnego

Na ogólne koszty likwidacji azbestu składają się różne elementy, wynikające z poszczególnych etapów działań, jakie należy wykonać dla bezpiecznego i zgodnego z przepisami prawnymi rozwiązania problemu. Do takich etapów należą:

- fizyczny demontaż rozbiórka obiektów (lub ich części), w których występują materiały zawierające azbest,
- magazynowanie powstałych odpadów w miejscu demontażu lub w punkcie zbiorczym ustalonym na czas prac w rejonie ich prowadzenia,
- transport stosownie zabezpieczonych odpadów przez odpowiednio przystosowane pojazdy posiadające atest ADR. Transport odbywa się na trasie miejsca wytworzenia – miejsca magazynowania – miejsca ostatecznej utylizacji (składowania),
- składowanie odpadów niebezpiecznych – utylizacja.

Koszty usunięcia wyrobów azbestowych oszacowano na podstawie informacji uzyskanych od specjalistycznych firm zajmujących się kompleksowo demontażem wyrobów zawierających azbest i usunięciem odpadów azbestowych (transport do miejsca unieszkodliwiania).

Z uzyskanych informacji wynika, że całkowity koszt usunięcia wyrobów azbestowych – demontaż, transport, składowanie waha się w granicach 25-80 zł za m² wyrobów azbestowych. Skala kosztów wynika z wielu czynników, między innymi od miejsca zabudowania wyrobów azbestowych, wysokości obiektu, rodzaju i ilości demontowanych elementów. Np. demontaż, pakowanie, transport i unieszkodliwianie pokryć dachowych z płyt azbestowo-cementowych (eternitu) oraz płyt osłonowych wynosi średnio około 30 zł za 1 m². Skuwanie natrysku azbestowo-cementowego (torkretu) jest już znacznie droższe (35 do 75 zł za 1 m²). Ceny powyższe obejmują wszystkie czynności związane z usuwaniem azbestu i z reguły mogą być negocjowane. W sprzyjających warunkach, w zależności od warunków lokalnych, możliwe są upusty w wysokości nawet 20-25%. Te, stosunkowo wysokie ceny wynikają z warunków, jakie musi spełniać przedsiębiorca usuwający azbest oraz nakładów z tym związanych. Składają się na nie koszty związane m.in. z uzyskaniem odpowiednich decyzji, specjalistycznym szkoleniem pracowników, przygotowaniem i zabezpieczeniem miejsca pracy, środkami ochrony osobistej dla pracowników oraz specjalistycznych narzędzi i materiałów stosowanych w pracach remontowych. Ponadto nadzór nad pracami musi być prowadzony przez specjalistów, a ewentualne badania potwierdzające prawidłowość wykonania prac wykonane przez laboratoria akredytowane. Także odpady do transportu muszą być bardzo dobrze zabezpieczone i oznakowane w specjalny sposób, a sam transport może być dokonany wyłącznie przez firmę posiadającą odpowiednie zezwolenie. Wszystko to generuje znacznie wyższe koszty niż w przypadku typowych prac budowlanych. Istotnym składnikiem ceny są koszty składowania. Jedyną dopuszczalną formą ostatecznego unieszkodliwiania odpadów zawierających azbest jest składowanie na składowiskach odpadów niebezpiecznych lub na wydzielonych częściach składowisk odpadów innych niż niebezpieczne i obojętne. Ze względu na określone przepisami warunki składowania koszty są stosunkowo wysokie i w zależności od ilości składowanych odpadów wynoszą najczęściej od 300 do 400 zł za tonę.

Cena ta musi uwzględniać relatywnie wysokie opłaty za umieszczenie odpadów na składowisku, wnoszone na konto urzędów marszałkowskich, jako opłaty za korzystanie ze środowiska. Należy wyraźnie stwierdzić, że prawidłowe spełnienie warunków określonych przepisami jest kosztowne. W tej sytuacji, podejmując decyzję o usunięciu wyrobów zawierających azbest należy znaleźć odpowiednią firmę oraz źródła finansowania inwestycji.

Do kwot za składowanie wyrobów zawierających azbest należy dodać koszt transportu około 3,5 zł netto/km oraz koszt pakowania i worków około 2-5 zł za sztukę.

Odległość z gminy Koniecpol do najbliższego składowiska przyjmującego odpady zawierające azbest na terenie województwa śląskiego w Knurowie wynosi 126 km, odległość do Jastrzębia Zdroju to 161 km.³

³ dane na podstawie portalu Targeo.pl



Koszty demontażu indywidualnego wynoszą w zależności od rodzaju pokrycia, wysokości budynku oraz stanu i konstrukcji dachowej od 8 do 20 złotych netto za 1 m²

Do dalszego oszacowania kosztów usunięcia wyrobów azbestowych z obiektów budownictwa prywatnego przyjęto średni przeciętny 1 Mg:

- koszt składowania = 300 zł,
- koszt worków– 2 x 5 zł = 10 zł,
- koszt transportu ~ 450 zł,
- koszt demontażu ~ 750 zł.

Średni koszt usunięcia 1 Mg płyt azbestowo-cementowych z terenu gminy i miasta Koniecpol oszacowano na około 1510 zł, w związku z tym do dalszych obliczeń przyjęto średni koszt 1500 zł brutto.

Szacunkowe koszty usunięcia płyt azbestowo-cementowych z terenu gminy i miasta Koniecpol 4046 Mg można oszacować na 6,109 mln zł brutto.

Kwoty te nie uwzględniają także dodatkowych kosztów, jakie musi ponieść właściciel posesji czyli kosztów nowego pokrycia dachowego, nowej elewacji – zakupu materiałów i robocizny.

Zaleca się, aby usuwanie wyrobów azbestowych (dachy, ściany budynków) było połączone z termomodernizacją obiektów – jeżeli są to budynki mieszkalne.

Na potrzeby niniejszego opracowania podjęto próbę oceny szacunkowych, potencjalnych kosztów całkowitych działań związanych z usuwaniem wyrobów zawierających azbest. Do dalszych obliczeń dotyczących cen usług budowlanych oraz cen materiałów użyto programu kosztorysowego Sekocenbud, poziom cen z IV kwartału 2020 roku. Przyjęto cztery warianty pokrycia z blachodachówki i gontu bitumicznego, pokrycia z papy oraz blachy trapezowej.

Na budynkach należących do osób fizycznych zewidencjonowanych jest 269 767 m² wyrobów zawierających azbest.

Wymianę wszystkich wyrobów na dachach ujęto w 4 wariantach, natomiast wymianę pokrycia elewacyjnego w jednym wariantcie.

Pod uwagę wzięto koszt:

nowego pokrycia dachowego:

- z papy wraz z wymianą więźby dachowej (I wariant),
- z blachy trapezowej wraz z wymianą więźby dachowej (II wariant),
- z blachodachówki wraz z wymianą więźby dachowej (III wariant),
- z gontu bitumicznego wraz z wymianą więźby dachowej (IV wariant),

nowego pokrycia elewacyjnego:

- styropian 10 cm oraz tynk mineralny.

Tabela 6 Szacowane koszty demontażu pokrycia dachowego oraz nowego pokrycia dachowego w 4 wariantach, a także ocieplenia ścian budynków w kwotach netto

Całkowita powierzchni do wymiany	Powierzchnia dachów 269 767 m ²
wariant I koszt demontażu więźby i montażu nowego pokrycia dachowego pokrycie papą 1 m² = 188,95 zł	50,97 mln zł
wariant II koszt demontażu więźby i montażu nowego pokrycia dachowego pokrycie blachą trapezową 1 m² = 229,37 zł	61,87 mln zł
wariant III koszt demontażu więźby i montażu nowego pokrycia dachowego pokrycie blachodachówką 1 m² = 200,47 zł	54,08 mln zł



wariant IV koszt demontażu więźby i montażu nowego pokrycia dachowego pokrycie gontem bitumicznym 1 m² = 219,14 zł	59,11 mln zł
--	--------------

Źródło: opracowanie własne na podstawie Programu Kosztorysowego Sekocenbud, poziom cen z IV kwartału 2020 roku, dane dotyczące docieplenia budynków pochodzą z szacunków własnych

Powyższe dane wskazują, iż zależnie od jakości nowego pokrycia dachowego koszt bezazbestowych pokryć dachowych to koszt około 50,97-61,87 mln złotych.

Do tych kwot należy dodać koszt demontażu pokrycia azbestowego, transportu i unieszkodliwienia wyrobów azbestowych oszacowane na 6,109 mln złotych.



8. ŚRODKI FINANSOWE NA USUWANIE AZBESTU

Zgodnie z założeniami „Programu oczyszczania kraju z azbestu na lata 2009 – 2032” koszty związane z usunięciem wyrobów zawierających azbest mają być finansowane przez właścicieli – zarządców obiektów, w tym właścicieli obiektów z wyrobami zawierającymi azbest.

Inicjatywy samorządu terytorialnego, zmierzające do sukcesywnego usuwania wyrobów azbestowych i likwidacji skutków ich szkodliwości dla mieszkańców i środowiska dają możliwości dofinansowania powyższych działań z funduszy jednostek samorządowych, środków celowych funduszy ekologicznych a także ze środków funduszy Unii Europejskiej.

Stąd też rola samorządu w pozyskiwaniu funduszy na wsparcie realizacji programu usuwania wyrobów azbestowych z terenu gminy ma istotne znaczenie, w szczególności dla osób fizycznych-właścicieli obiektów, dla których usunięcie wyrobów zawierających azbest i w następstwie odnowa pokryć dachowych/elewacyjnych obiektów w większości przekracza ich możliwości finansowe.

8.1. Środki budżetowe Gminy Koniecpol

Najbardziej dostępnymi i najprostszymi możliwościami finansowania usuwania azbestu są:

- środki własne właścicieli obiektów budowlanych,
- środki własne inwestorów prywatnych (osób fizycznych),
- środki własne jednostek samorządu terytorialnego.

Właściciele obiektów budowlanych takich jak firmy lub przedsiębiorstwa samodzielnie pokrywają koszty demontażu, usunięcia i utylizacji wyrobów zawierających azbest.

Z oczywistych przyczyn środki własne osób fizycznych to trudne zadanie dlatego, że po demontażu powłok azbestowych mieszkańcy mają do poniesienia wydatek związany z nowym pokryciem dachowym czy elewacyjnym.

W związku z tym najpopularniejszym i głównym źródłem finansowania dla mieszkańców wśród gmin należących do województwa śląskiego jest dofinansowanie ze środków budżetowych.

Gmina Koniecpol w okresie 2016-2020 korzystała ze środków WFOŚiGW w formie 100% dotacji, nie korzystała ze środków budżetowych.

Na kolejne lata planowana jest kontynuacja dofinansowania dla mieszkańców ze środków WFOŚiGW

W poniższych rozdziałach podaje się informacje nt. aktualnie dostępnych instrumentów finansowania działań związanych z usuwaniem wyrobów zawierających azbest, dostępnych w województwie śląskim.

8.2. Wojewódzki Fundusz Ochrony Środowiska i Gospodarki Wodnej w Katowicach

Nabór wniosków adresowany jest do jednostek samorządu terytorialnego województwa śląskiego, w których została przeprowadzona inwentaryzacja wyrobów zawierających azbest, planujących zadania związane z demontażem, zbieraniem, transportem i unieszkodliwieniem wyrobów zawierających azbest, zgodnie z gminnym programem usuwania azbestu i wyrobów zawierających azbest.

Jednostka samorządu terytorialnego jest wnioskodawcą i ponosi odpowiedzialność za prawidłową realizację zadań, w tym w szczególności za rozliczenie finansowe, kwalifikowalność kosztów, weryfikację i rozliczenie efektu rzeczowego i ekologicznego, przestrzeganie przepisów w zakresie udzielania pomocy publicznej oraz w sprawie sposobów i warunków bezpiecznego użytkowania i usuwania wyrobów zawierających azbest.

Wnioski o dofinansowanie należy składać do końca kwietnia w siedzibie Wojewódzkiego Funduszu Ochrony Środowiska i Gospodarki Wodnej w Katowicach osobiście lub przesłać pocztą do biura Funduszu.

Termin zakończenia zadań: 30.09 każdego roku.

Aktualnie maksymalne dofinansowanie może wynosić do 100% kosztów kwalifikowanych zadania.

Dofinansowanie w formie dotacji ze środków WFOŚiGW może wynosić:



- o do 100% kosztów kwalifikowanych zadania, lecz nie więcej niż 800 zł/Mg odpadu zawierającego azbest, jeżeli na zadanie składają się: demontaż, zbieranie, transport i unieszkodliwienie odpadów zawierających azbest,
- o do 100% kosztów kwalifikowanych zadania, lecz nie więcej niż 600 zł/Mg odpadu zawierającego azbest, jeżeli na zadanie składają się: zbieranie, transport i unieszkodliwienie odpadów zawierających azbest.

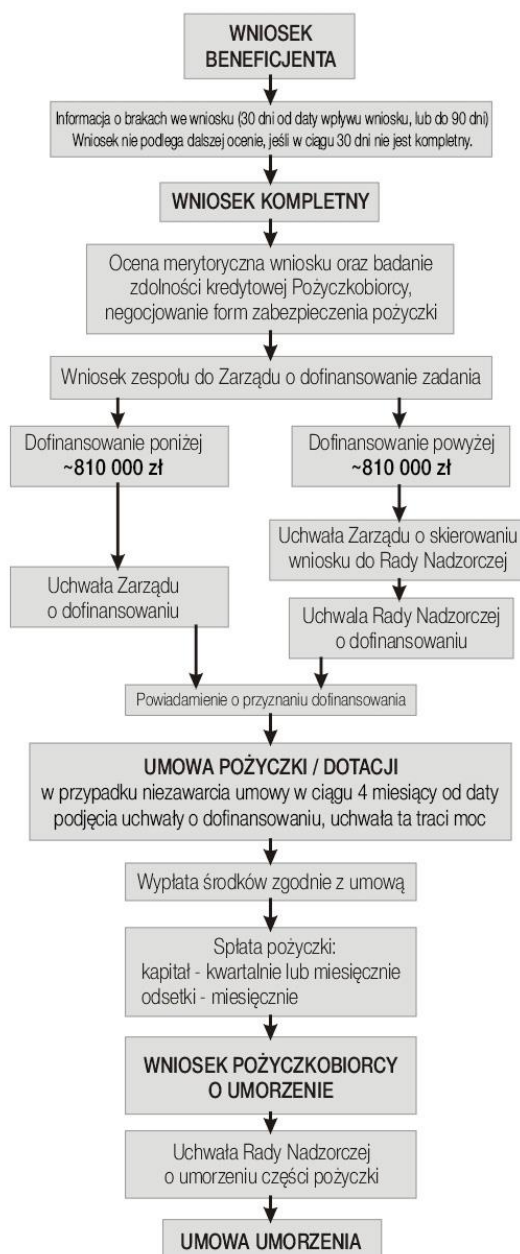
Uzupełnienie dofinansowania może stanowić pożyczka ze środków WFOŚiGW.

WFOŚiGW udzielając dofinansowania uwzględnia efektywność kosztową oraz stopień pilności usunięcia i unieszkodliwienia odpadów zawierających azbest na podstawie „Oceny stanu i możliwości bezpiecznego użytkowania wyrobów zawierających azbest”, wykonanej zgodnie ze wzorem zawartym w Rozporządzeniu Ministra Gospodarki, Pracy i Polityki Społecznej z dnia 2 kwietnia 2004 r. w sprawie sposobów bezpiecznego użytkowania oraz warunków usuwania wyrobów zawierających azbest (Dz. U. nr 71, poz. 649 z późniejszymi zmianami), tzn. że łączna kwota dofinansowania ze środków WFOŚiGW (pożyczka + dotacja) może wynosić do:

- 100% kosztów kwalifikowanych zadania, lecz nie więcej niż 1200 zł (w tym w formie dotacji nie więcej niż 800 zł) /Mg odpadów zawierających azbest dla demontażu, transportu i unieszkodliwienia odpadów zawierających azbest – dla I stopnia pilności,
- 90% kosztów kwalifikowanych zadania, lecz nie więcej niż 1080 zł (w tym w formie dotacji nie więcej niż 720 zł) /Mg odpadów zawierających azbest dla demontażu, transportu i unieszkodliwienia odpadów zawierających azbest – dla II stopnia pilności,
- 80% kosztów kwalifikowanych zadania, lecz nie więcej niż 960 zł (w tym w formie dotacji nie więcej niż 640 zł) /Mg odpadów zawierających azbest dla demontażu, transportu i unieszkodliwienia odpadów zawierających azbest – dla III stopnia pilności,
- 100% kosztów kwalifikowanych zadania, lecz nie więcej niż 900 zł (w tym w formie dotacji nie więcej niż 600 zł) /Mg odpadów zawierających azbest, dla zbierania, transportu i unieszkodliwienia odpadów zawierających azbest.

Do wniosku należy dołączyć:

- 1) Program usuwania azbestu i wyrobów zawierających azbest dla Gminy wraz z inwentaryzacją (wersja elektroniczna),
- 2) Wyciąg z inwentaryzacji, obejmujący pozycje uwzględnione w zestawieniu obiektów objętych wnioskiem,
- 3) Uchwałę Rady Gminy w sprawie zatwierdzenia gminnego programu usuwania azbestu i wyrobów zawierających azbest,
- 4) Harmonogram rzeczowo-finansowy zadania według wzoru obowiązującego w Funduszu,
- 5) Kolorowe zdjęcia obiektów, z których planowany jest demontaż azbestu lub miejsc składowania azbestu (w przypadku zbierania), umożliwiające identyfikację ich położenia,
- 6) Zestawienie obiektów objętych wnioskiem według wzoru obowiązującego w Funduszu (wersja papierowa oraz elektroniczna).



Rysunek 10 Procedura rozpatrywania wniosków

Źródło: <https://www.wfosigw.katowice.pl/index.php/gospodarka-odpadami/jak-uzyskac-dofinansowanie/procedura-rozpatrywania-wniosku>

8.3. Bank Ochrony Środowiska S.A.

Dofinansowania w formie kredytu na realizację zadań związanych z usuwaniem azbestu udziela również Bank Ochrony Środowiska SA. Przedmiotem kredytowania jest m. in.:

- usuwanie wyrobów zawierających azbest,
- wymiana powierzchni dachowych azbestowych lub elewacyjnych płyt azbestowych,
- demontaż, transport i utylizacja wyrobów azbestowych.

Kredyt przeznaczony jest dla wszystkich osób decydujących się na Eko Inwestycję związaną z likwidacją wyrobów azbestowych z budynków.

Warunki kredytowania:

- dopłata do kredytu w wysokości do 15% kosztów kwalifikowanych,



- okres kredytowania: do 10 lat,
- maksymalna kwota: do 100% kosztów kwalifikowanych,

Aby otrzymać kredyt na Eko Inwestycję należy:

- zweryfikować możliwość kwalifikacji przedsięwzięcia jako Inwestycji Wspomaganej lub wybrać urządzenie z listy LEME dostępnej na stronie internetowej www.nfosigw.gov.pl
- złożyć w Banku Ochrony Środowiska wnioski wraz z wymaganymi załącznikami i innymi dokumentami niezbędnymi do podjęcia decyzji kredytowej i uzyskania dotacji.



9. OKREŚLENIE ZADAŃ DO REALIZACJI DO 2032 ROKU HARMONOGRAM DALSZEGO WDRAŻANIA „PROGRAMU...”

Prawidłowy przebieg usuwania wyrobów zawierających azbest z terenu gminy Koniecpol powinien opierać się na następujących elementach:

1. bieżącej aktualizacji Bazy Azbestowej pod kątem usuniętych wyrobów z terenu gminy,
2. aktualizacji inwentaryzacji terenowej (ostatnia była w 2011 roku, niezbędna jest aktualizacja),
3. informacji dla społeczeństwa o możliwościach uzyskania dofinansowania na usuwanie azbestu (np. komunikat na stronach internetowych Urzędu Miasta i Gminy i na tablicach ogłoszeń),
4. edukacji społeczeństwa (np. ulotki dla mieszkańców),
5. określeniu warunków dofinansowania usuwania azbestu (Uchwała Rady Miejskiej, Regulamin),
6. kontroli bezpiecznego przebiegu usuwania azbestu z terenu gminy (dane te zostaną uzyskane między innymi z aktualizacji inwentaryzacji).

Tabela 7 Harmonogram realizacji aktualizacji „Programu usuwania azbestu i wyrobów zawierających z terenu gminy Koniecpol”

Edukacja mieszkańców	
Rozpowszechnienie materiałów edukacyjnych na temat szkodliwości azbestu, bezpiecznego postępowania z wyrobami azbestowymi oraz sposobach ich usuwania i o obowiązkach właścicieli nieruchomości związanych z posiadaniem wyrobów zawierających azbest (m.in. na stronach internetowych Urzędu Miasta i Gminy Koniecpol, w lokalnych gazetach, w postaci ulotek, plakatów, ogłoszeń, szkoleń edukacyjnych)	DZIAŁANIA TE BĘDĄ PRZEPROWADZANE DO 2032 ROKU COROCZNIE W MIARĘ POTRZEB
Przekazanie właścicielom nieruchomości informacji o obowiązku przeprowadzenia kontroli stanu wyrobów zawierających azbest zlokalizowanych na terenie ich nieruchomości oraz sporządzenia „Oceny stanu i możliwości bezpiecznego użytkowania tych wyrobów”, przekazania „oceny” organowi nadzoru budowlanego -zgodnie z załącznikiem do rozporządzenia Ministra Gospodarki, Pracy i Polityki Społecznej z dnia 5 sierpnia 2010 r. (Dz. U. 2010 nr 162 poz. 1089) w sprawie sposobów i warunków bezpiecznego użytkowania i usuwania wyrobów zawierających azbest	
Aktualizacja bazy danych o lokalizacji istniejących wyrobów zawierających azbest	
Aktualizacja Bazy Azbestowej	BAZA AZBESTOWA BĘDZIE AKTUALIZOWANA COROCZNIE DO 30 MARCA
Oczyszczenie terenów gminnych oraz innych terenów publicznych z odpadów zawierających azbest (problem z uzyskaniem informacji o własności – dzikie wysypiska)	
Sporządzenie wykazu miejsc występowania odpadów zawierających azbest przeznaczonych do usunięcia	DZIAŁANIA TE BĘDĄ PRZEPROWADZANE DO 2032 ROKU OKRESOWO W MIARĘ POTRZEB
Odbiór odpadów zawierających azbest z nieruchomości osób fizycznych	



Okresowa aktualizacja regulaminu dofinansowania	DZIAŁANIA TE BĘDĄ PRZEPROWADZANE DO 2032 ROKU W OKRESIE LETNIM W ZALEŻNOŚCI OD POSIADANYCH LUB POZYSKANYCH ŚRODKÓW FINANSOWYCH
Sporządzenie wykazu wniosków do bieżącej realizacji z zachowaniem zasady kolejności złożenia wniosków	
Usunięcie odpadów zawierających azbest	
Monitoring realizacji „Programu...”	
Sporządzenie i przedłożenie Radzie Miejskiej w Koniecpolu sprawozdania w zakresie: <ul style="list-style-type: none">• ilości miejsc i ilości występujących wyrobów zawierających azbest od początku realizacji „Programu...” i za dany rok,• ilości miejsc odbioru odpadów zawierających azbest i ilości usuniętych odpadów w danym roku i narastająco,• poniesionych nakładów na realizację „Programu...” w danym roku i narastająco.	SPRAWOZDANIA PRZY RAPORCIE Z POŚ AKTUALIZACJA PUA W RAZIE POTRZEBY CO 5 LAT
Kolejna aktualizacja „Programu usuwania wyrobów zawierających azbest z terenu gminy Koniecpol”	



10. OKREŚLENIE SPOSOBU MONITOROWANIA „PROGRAMU...”

Niniejsza aktualizacja „Programu usuwania wyrobów zawierających azbest z terenu gminy Koniecpol” wpisuje się w „Program oczyszczania kraju z azbestu na lata 2009-2032”.

Należy zaznaczyć, że aktualizacja „Programu...” powinna być realizowana przez istniejące struktury samorządu gminnego i nie powinien powodować tworzenia nowych stanowisk w administracji. Nieodzownym elementem wspierającym założenia aktualizacji „Programu...” będzie także współpraca z organizacjami pozarządowymi, instytutami naukowymi oraz mediami.

Niezbędnym elementem zarządzania aktualizacją „Programu...” jest jego monitorowanie. W ramach działań monitoringowych określone zostaną zmiany ilości wyrobów zawierających azbest na terenie gminy Koniecpol w kolejnych latach realizacji aktualizacji „Programu...” tj.:

- ilości zutilizowanych w danym roku odpadów zawierających azbest,
- ilości wyrobów azbestowych pozostałych jeszcze do likwidacji.

Raz na 2 lata w ramach raportowania Programu Ochrony Środowiska przedstawiany będzie Radzie Miejskiej w Koniecpolu raport przedstawiający także wyniki realizacji aktualizacji „Programu usuwania wyrobów zawierających azbest z terenu gminy Koniecpol”.

Raport z realizacji „Programu...” winien być wykonany przy uwzględnieniu podanych w tabeli poniżej wskaźników monitorowania:

Tabela 8 Wskaźniki monitoringu aktualizacji „Programu usuwania azbestu i wyrobów azbestowych z terenu gminy Koniecpol”

Wskaźnik monitoringu	Jednostka miary	Stan realizacji do końca 2020 roku	Stan na koniec 2032 roku
Liczba wydawnictw, publikacji, kampanii edukacyjno – informacyjnych z zakresu usuwania wyrobów zawierających azbest i odpadów zawierających azbest	szt.	w okresie 2016-2020 raz w roku jako akcja informacyjna o możliwościach dotacji, jednorazowo rozdawano foldery informacyjne	1 akcja /rok
Ilość obiektów oraz lokalizacji urządzeń, instalacji z wyrobami zawierającymi azbest *osoby fizyczne +osoby prawne	szt.	1915	50
Wagowa ilość wyrobów zawierających azbest na terenie gminy Koniecpol *osoby fizyczne +osoby prawne	Mg	4 058,244	ok. 100
Ilość obiektów, urządzeń, instalacji objętych usuwaniem wyrobów zawierających azbest	szt.	73	ok. 1800
Ilość usuniętych wyrobów zawierających azbest	Mg	437,649	3 933
Procentowa ilość usuniętych odpadów zawierających azbest w stosunku do całkowitej ilości zinwentaryzowanej	%	9,73**	ok. 90

*obliczenia w tabeli dokonano na podstawie danych zamieszczonych w Bazie Azbestowej oraz danych dotyczących ilości usuniętych wyrobów zawierających azbest

**Ilość azbestu pierwotna to 4 495,893 Mg, usunięto do końca 2020 roku 437,649 Mg

Przy opracowaniu raportu z realizacji Programu Ochrony Środowiska dla Gminy Koniecpol zaleca się wykorzystanie powyższej tabeli poprzez dodanie kolejnej kolumny po prawej stronie ze stanem realizacji działań z 2022, 2024 i kolejnych lat roku. Porównanie wyników 2020 roku i kolejnych lat da obraz szybkości usuwania wyrobów zawierających azbest i dalszych potrzeb w tym zakresie.

Wynikiem realizacji zadań zapisanych w niniejszej aktualizacji „Programu...” będzie stopniowe zwiększanie się sumarycznej ilości usuniętego azbestu oraz stopniowe zmniejszenie się ilości wyrobów zawierających azbest do usunięcia z terenu gminy.



11. ODDZIAŁYWANIE SYSTEMU USUWANIA WYROBÓW ZAWIERAJĄCYCH AZBEST NA ŚRODOWISKO

Moment usuwania wyrobów zawierających azbest polegający na łamaniu, cięciu i kruszeniu płyt to największe narażenie zdrowia ludzkiego na pył azbestowy. W przeszłości (a także nadal) wiele prac związanych z usuwaniem (zabezpieczaniem) elementów zawierających azbest wykonywanych było systemem gospodarczym bez przestrzegania jakichkolwiek norm w tym zakresie, a usunięte wyroby azbestowe – odpady niebezpieczne deponowane były w miejscach niedozwolonych (np. w lasach, na polach, itp.). Bezpieczne usuwanie wyrobów azbestowych stanowi jeden z podstawowych celów aktualizacji „Programu...”.

Zakłada się, że w trakcie realizacji niniejszej aktualizacji demontaż wyrobów azbestowych prowadzić będą jedynie firmy spełniające odpowiednie wymogi formalno-prawne, dysponujące wymaganym sprzętem i przeszkoloną załogą.

Zgodnie z dotychczasowymi doświadczeniami prawidłowo wykonywane prace z usuwaniem azbestu (nawilgacanie wyrobów, odpowiednie opakowanie, oczyszczenie terenu prac z resztek azbestu, itp.) nie wiążą się z nadmierną emisją włókien azbestu. Należy, więc sądzić, że realizacja aktualizacji „Programu...”, w tym właściwy sposób wykonywania prac nie wpłynie negatywnie na stan środowiska, ograniczając uwalnianie włókien azbestu do otoczenia z racji użytkowania wyrobów już zdegradowanych, a także w sposób istotny zapobiegnie niewłaściwemu sposobowi pozbywania się odpadów azbestowych.

Usuwanie azbestu, a miejsca lęgowe ptaków i nietoperzy

Przy pracach związanych remontami należy również uwzględnić przepisy Ustawy z dnia 16 kwietnia 2004 r. o ochronie przyrody (tekst jednolity w Dz. U. z 2020 r. poz. 55 z późniejszymi zmianami) oraz rozporządzenia wykonawcze do w/w Ustawy.

Ze względu na potencjalne występowanie w zalomach dachów pokrytych powłokami zawierającymi azbest gatunków objętych ochroną (w tym głównie ptaki i nietoperze), przed przystąpieniem do prac związanych z usuwaniem wyrobów zawierających azbest w budynkach (pokrycia dachowe i elewacje) należy, zgodnie z wytycznymi Regionalnej Dyrekcji Ochrony Środowiska w Katowicach przeprowadzić oględziny (najlepiej z udziałem ornitologa), w celu potwierdzenia zasiedlenia obiektów objętych planowanymi pracami przez gatunki podlegające ochronie. Jeśli w obiekcie nie znajdują się siedliska gatunków chronionych, ornitolog znający problematykę zasiedlania budynków przez ptaki, ustali to w czasie pierwszych oględzin terenowych, co rozwiąże problem.

W przypadku stwierdzenia obecności gatunków chronionych (siedlisk tych gatunków) w obiektach, w których planowane jest przeprowadzenie robót mających na celu usunięcie wyrobów zawierających azbest, przed przystąpieniem do wykonywania robót należy wystąpić do Regionalnego Dyrektora Ochrony Środowiska w Katowicach o wydanie zezwolenia w trybie art. 56 ust 2 pkt 2 ustawy o ochronie przyrody na odstępstwo od zakazu, o którym mowa w art. 52 ust 1 pkt 4, tj. o zezwolenie na zniszczenie siedlisk i ostoi ptaków. Ww opinie/ekspertyzę z przeprowadzonych oględzin należy dołączyć do zgłoszenia do RDOŚ.

Inwestor/firma wykonująca prace związane z usuwaniem wyrobów zawierających azbest z budynku, w którym mogą znajdować się siedliska ptaków chronionych powinien zgłosić zamiar podjęcia takich prac do Regionalnej Dyrekcji Ochrony Środowiska w Katowicach. Ze względu na słabą znajomość biologii ptaków przez inwestorów i firmy wykonujące remonty, zaleca się obligatoryjnie zgłaszać do RDOŚ zamiar podjęcia remontu każdego obiektu, po wcześniejszym uzyskaniu ekspertyzy ornitologicznej. Pozwoli to uniknąć wstrzymania prac remontowych w sytuacji, gdy okaże się, że w obiekcie znajdują się siedliska chronionych gatunków ptaków.

Najbardziej optymalna jest sytuacja gdy inwestor/firma remontująca zgłasza potrzebę ustalenia czy budynek jest zasiedlony przez chronione gatunki ptaków, rok przed planowanym remontem w okresie kwiecień - czerwiec. Pozwala to na szybkie ustalenie stanu faktycznego, a w razie stwierdzenia występowania siedlisk ptaków ustalenie z wyprzedzeniem, jakie działania należy podjąć i w jakim czasie byłoby możliwe sprawne zaplanowanie i przeprowadzenie prac związanych z usunięciem wyrobów zawierających azbest (pokrycia dachowe bądź elewacje). Ekspertyza ornitologiczna powinna objąć dwie części.



Pierwszą jest wykonanie inwentaryzacji obiektu pod kątem występowania potencjalnych siedlisk i miejsc niebezpiecznych dla ptaków, a także stwierdzenie miejsc zajętych przez ptaki, określenie gatunków i ich liczebności.

Drugą częścią jest zaproponowanie możliwych rozwiązań pod kątem zachowania siedlisk, kompensacji oraz terminarza wykonania tych prac w powiązaniu z harmonogramem i technikami wykonania prac związanych z usunięciem wyrobów zawierających azbest z obiektu.

Kończącym etapem jest wystąpienie do RDOŚ w Katowicach z wnioskiem o wydanie zezwolenie na zniszczenie siedlisk i ostoi ptaków w związku z planowanymi pracami mającymi na celu usunięcie wyrobów zawierających azbest z obiektu budowlanego.

Na stronie internetowej Regionalnej Dyrekcji Ochrony Środowiska w Katowicach www.katowice.rdos.gov.pl są dostępne szczegółowe informacje nt. procedury uzyskania zezwolenia na zniszczenie siedlisk i ostoi ptaków.



12. ZARZĄDZANIE, ORGANIZACJA I WDRAŻANIE AKTUALIZACJI „PROGRAMU...”

Aktualizacja „Program usuwania wyrobów zawierających azbest z terenu gminy Koniecpol” będzie realizowana przez Burmistrza Gminy i Miasta Koniecpol i finansowany ze środków własnych mieszkańców, ze środków Gminy i Miasta Koniecpol, środków Wojewódzkiego Funduszu Ochrony Środowiska i Gospodarki Wodnej oraz innych dostępnych zewnętrznych środków (opisanych szczegółowo w rozdziale 8). Decyzja dotycząca sposobu i źródeł finansowania będzie zależała od możliwości finansowych Gminy i Miasta Koniecpol, a także od dostępnych źródeł finansowych w danym roku.

Dofinansowaniu może podlegać koszt demontażu wyrobów zawierających azbest z obiektów kubaturowych, koszt załadunku na terenie nieruchomości, transport i koszt składowania odpadów zawierających azbest.

Zasady Regionalnego Programu Operacyjnego na lata 2014-2020 umożliwiały także dofinansowanie zakupu nowych pokryć dachowych i elewacyjnych. Aktualnie nie są dostępne nowe zasady i terminy naborów na kolejne lata.

Szczegółowe zasady dofinansowania prac związanych z usuwaniem wyrobów zawierających azbest z nieruchomości należących do osób fizycznych zostaną opisane w okresowo aktualizowanym i przyjmowanym uchwałą Rady Miejskiej w Koniecpolu Regulaminie w sprawie określenia zasad udzielenia dofinansowania dla osób fizycznych na usuwanie odpadów zawierających azbest z obiektów budowlanych położonych na terenie Gminy i Miasta Koniecpol.

Regulamin jednoznacznie określi m.in.:

- do jakiej kwoty lub jakie prace będą dofinansowane,
- kto może ubiegać się o dofinansowanie poniesionych kosztów usuwania azbestu,
- jakie dokumenty powinny zostać przedstawione i jakie warunki spełnione przez wnioskodawcę, aby można było starać się o dofinansowanie,
- jakie kryteria zostały określone dla wnioskodawców starających się o dofinansowanie.



INFORMACJA O WYROBACH ZAWIERAJĄCYCH AZBEST¹⁾

1. Nazwa miejsca/urządzenia/instalacji, adres²⁾:
.....
.....
2. Wykorzystujący wyroby zawierające azbest – imię i nazwisko lub nazwa i adres:
.....
.....
3. Rodzaj zabudowy³⁾:
4. Numer działki ewidencyjnej⁴⁾:
5. Numer obrębu ewidencyjnego⁴⁾:
6. Nazwa, rodzaj wyrobu⁵⁾:
7. Ilość posiadanych wyrobów⁶⁾:
8. Stopień pilności⁷⁾:
9. Zaznaczenie miejsca występowania wyrobów⁸⁾:
 - a) nazwa i numer dokumentu:
 - b) data ostatniej aktualizacji:
10. Przewidywany termin usunięcia wyrobów:
11. Ilość usuniętych wyrobów zawierających azbest przekazanych do unieszkodliwienia⁶⁾:

.....
(podpis)

data

¹⁾ Za wyrób zawierający azbest uznaje się każdy wyrób zawierający wagowo 0,1 % lub więcej azbestu.

²⁾ Adres faktycznego miejsca występowania azbestu należy uzupełnić w następującym formacie: województwo, powiat, gmina, miejscowość, ulica, numer nieruchomości.

³⁾ Należy podać rodzaj zabudowy: budynek mieszkalny, budynek gospodarczy, budynek przemysłowy, budynek mieszkalno gospodarczy, inny.

⁴⁾ Należy podać numer działki ewidencyjnej i numer obrębu ewidencyjnego faktycznego miejsca występowania azbestu.

⁵⁾ Przy określaniu rodzaju wyrobu zawierającego azbest należy stosować następującą klasyfikację:

- płyty azbestowo-cementowe płaskie stosowane w budownictwie,
- płyty faliste azbestowo-cementowe stosowane w budownictwie,
- rury i złącza azbestowo-cementowe,
- rury i złącza azbestowo-cementowe pozostawione w ziemi,
- izolacje natryskowe środkami zawierającymi w swoim składzie azbest,
- wyroby cierne azbestowo-kauczukowe,
- przedza specjalna, w tym włókna azbestowe obrobione,
- szczeliwa azbestowe,
- taśmy tkane i plecione, sznury i sznurki,
- wyroby azbestowo-kauczukowe, z wyjątkiem wyrobów ciernych,
- papier, tektura,
- drogi zabezpieczone (drogi utwardzone odpadami zawierającymi azbest przed wejściem w życie ustawy z dnia 19 czerwca 1997 r. o zakazie stosowania wyrobów zawierających azbest, po trwałym zabezpieczeniu przed emisją włókien azbestu),
- drogi utwardzone odpadami zawierającymi azbest przed wejściem w życie ustawy z dnia 19 czerwca 1997 r. o zakazie stosowania wyrobów zawierających azbest, ale niezabezpieczone trwale emisją włókien azbestu,
- inne wyroby zawierające azbest, oddzielnie niewymienione, w tym papier i tektura; podać jakie.

⁶⁾ Ilość wyrobów zawierających azbest należy podać w jednostkach właściwych dla danego wyrobu (kg, m², m³, m.b., km).

⁷⁾ Według „Oceny stanu i możliwości bezpiecznego użytkowania wyrobów zawierających azbest” określonej w załączniku nr 1 do rozporządzenia Ministra Gospodarki, Pracy i Polityki Społecznej z dnia 2 kwietnia 2004 r. w sprawie sposobów i warunków bezpiecznego użytkowania i usuwania wyrobów zawierających azbest (Dz. U. Nr 71, poz. 649 oraz z 2010 r. Nr 162, poz. 1089).

⁸⁾ Nie dotyczy osób fizycznych niebędących przedsiębiorcami. Należy podać nazwę i numer dokumentu oraz datę jego ostatniej aktualizacji, w którym zostały oznaczone miejsca występowania wyrobów zawierających azbest, w szczególności planu sytuacyjnego terenu instalacji lub urządzenia zawierającego azbest, dokumentacji technicznej.



OCENA

stanu i możliwości bezpiecznego użytkowania wyrobów zawierających azbest

Nazwa miejsca/obiektu/urządzenia budowlanego/instalacji przemysłowej:

.....

Adres miejsca/obiektu/urządzenia budowlanego/instalacji przemysłowej:

.....

Rodzaj zabudowy¹⁾:Numer działki ewidencyjnej²⁾:Numer obrębu ewidencyjnego²⁾:Nazwa, rodzaj wyrobu³⁾:Ilość wyrobów⁴⁾:Data sporządzenia poprzedniej oceny⁵⁾:

<i>Grupa/nr</i>	<i>Rodzaj i stan wyrobu</i>	<i>Punkty</i>	<i>Ocena</i>
1	2	3	4
I	Sposób zastosowania azbestu		
1	Powierzchnia pokryta masą natryskową z azbestem (torkret)	30	
2	Tynk zawierający azbest	30	
3	Lekkie płyty izolacyjne z azbestem (ciężar obj. < 1 000 kg/m ³)	25	
4	Pozostałe wyroby z azbestem (np. pokrycia dachowe, elewacyjne)	10	
II	Struktura powierzchni wyrobu z azbestem		
5	Duże uszkodzenia powierzchni, naruszona struktura włókien	60	
6	Niewielkie uszkodzenia powierzchni (rysy, odpryski, załamania), naruszona struktura włókien	30	
7	Ścisła struktura włókien przy braku warstwy zabezpieczającej lub jej dużych ubytkach	15	
8	Warstwa zabezpieczająca bez uszkodzeń	0	
III	Możliwość uszkodzenia powierzchni wyrobu z azbestem		
9	Wyrób jest przedmiotem jakichś prac	30	
10	Wyrób bezpośrednio dostępny (do wysokości 2 m)	15	
11	Wyrób narażony na uszkodzenia mechaniczne	10	
12	Wyrób narażony na wstrząsy i drgania lub czynniki atmosferyczne	10	
13	Wyrób nie jest narażony na wpływy zewnętrzne	0	
IV	Miejsce usytuowania wyrobu w stosunku do pomieszczeń użytkowych		
14	Bezpośrednio w pomieszczeniu	30	
15	Za zawieszonym, nieszczelnym sufitem lub innym pokryciem	25	
16	W systemie wentylacji pomieszczenia (kanały wentylacyjne)	25	
17	Na zewnątrz obiektu (np. tynk)	20	
18	Elementy obiektu (np. osłony balkonowe, filarki międzyokienne)	10	
19	Za zawieszonym szczelnym sufitem lub innym pokryciem, ponad pyłoszczelną powierzchnią lub poza szczelnym kanałem wentylacyjnym	5	
20	Bez kontaktu z pomieszczeniem (np. na dachu odizolowanym od pomieszczeń mieszkalnych)	0	



V	Wykorzystanie miejsca/obiektu/urządzenia budowlanego/installacji przemysłowej		
21	Regularne przez dzieci, młodzież lub sportowców	40	
22	Stale lub częste (np. zamieszkanie, miejsce pracy)	30	
23	Czasowe (np. domki rekreacyjne)	15	
24	Rzadkie (np. strychy, piwnice, komórki)	5	
25	Nieużytkowane (np. opuszczone zabudowania mieszkalne lub gospodarskie, wyłączone z użytkowania obiekty, urządzenia lub instalacje)	0	
SUMA PUNKTÓW OCENY			
STOPIEŃ PILNOŚCI			

UWAGA: W każdej z pięciu grup arkusza należy wskazać co najmniej jedną pozycję. Jeśli w grupie zostanie wskazana więcej niż jedna pozycja, sumując punkty z poszczególnych grup, należy uwzględnić tylko pozycję o najwyższej punktacji w danej grupie. Sumaryczna liczba punktów pozwala określić stopień pilności:

Stopień pilności I od 120 punktów

wymagane pilnie usunięcie (wymiana na wyrób bezazbestowy) lub zabezpieczenie

Stopień pilności II od 95 do 115 punktów

wymagana ponowna ocena w terminie do 1 roku

Stopień pilności III do 90 punktów

wymagana ponowna ocena w terminie do 5 lat

.....
Oceniający
(nazwisko i imię)

.....
(miejscowość, data)

.....
Właściciel/Zarządca
(podpis)

.....
(adres lub pieczęć z adresem)

Objaśnienia:

- ¹⁾ Należy podać rodzaj zabudowy: budynek mieszkalny, budynek gospodarczy, budynek przemysłowy, inny.
- ²⁾ Należy podać numer obrębu ewidencyjnego i numer działki ewidencyjnej faktycznego miejsca występowania azbestu.
- ³⁾ Przy określaniu rodzaju wyrobu zawierającego azbest należy stosować następującą klasyfikację:
 - płyty azbestowo-cementowe płaskie stosowane w budownictwie,
 - płyty faliste azbestowo-cementowe dla budownictwa,
 - rury i złącza azbestowo-cementowe,
 - izolacje natryskowe środkami zawierającymi w swoim składzie azbest,
 - wyroby cierne azbestowo-kauczukowe,
 - przedzia specjalna, w tym włókna azbestowe obrobione,
 - szczeliwa azbestowe,
 - taśmy tkane i plecione, sznury i sznurki,
 - wyroby azbestowo-kauczukowe, z wyjątkiem wyrobów ciernych,
 - papier, tektura,
 - inne wyroby zawierające azbest, oddzielnie niewymienione, w tym papier i tektura, podać jakie.
- ⁴⁾ Ilość wyrobów azbestowych podana w jednostkach masy (Mg) oraz w jednostkach właściwych dla danego wyrobu (m², m³, mb).
- ⁵⁾ Należy podać datę przeprowadzenia poprzedniej oceny; jeśli jest to pierwsza ocena, należy wpisać „pierwsza ocena”.



Ewidencja wyrobów zawierających azbest na terenie osób fizycznych

LEGENDA:

Rodzaj zabudowy:

- 1 – mieszkalna
- 2 – gospodarcza
- 5 – wyroby inne

Rodzaj wyrobu:

- 1 – wyroby azbestowo cementowe płaskie
- 2 – wyroby azbestowo cementowe faliste

L.p.	Miejscowość	Ulica	Numer domu	Numer działki ewidencyjnej	Rodzaj zabudowy	Rodzaj wyrobu	Ilość unieszkodliwiona w kg	Ilość pozostała do unieszkodliwienia	Stopień pilności
1	Aleksandrów		2	628	5	2	0	2700	3
2	Aleksandrów		2	628	2	2	0	3000	3
3	Aleksandrów		3	124	2	2	0	900	3
4	Aleksandrów		4	627	2	2	0	300	3
5	Aleksandrów		5	122	5	2	0	3000	3
6	Aleksandrów		14	610	2	2	0	3000	3
7	Aleksandrów		14	610	5	2	0	3750	3
8	Aleksandrów		15	94	1	2	0	1200	3
9	Aleksandrów		16	93	1	2	0	1200	3
10	Aleksandrów		21	604	1	1	0	1800	1
11	Aleksandrów		24	692	2	2	0	2100	3
12	Aleksandrów		26	90	5	2	0	2400	3
13	Aleksandrów		30	493	5	2	0	2700	3
14	Aleksandrów			608	2	2	0	300	1
15	Dąbrowa		1	37	2	2	0	3000	3
16	Dąbrowa		2	36	2	2	0	11100	3
17	Dąbrowa		3	34	2	2	0	600	3
18	Dąbrowa		3	34	5	2	0	4500	3
19	Dąbrowa		4	33	5	2	0	2400	3
20	Dąbrowa		4	33	1	2	0	1200	3
21	Dąbrowa		5	32	5	2	0	3000	3
22	Dąbrowa		5	32	2	2	0	600	3
23	Dąbrowa		7	29	5	2	0	3000	3
24	Dąbrowa		7	29	1	2	0	1200	3
25	Dąbrowa		8	28	5	2	0	3000	3



Aktualizacja „Programu usuwania wyrobów zawierających azbest z terenu Gminy Koniecpol”

26	Dąbrowa		9	27	2	2	0	900	3
27	Dąbrowa		12	20	5	2	0	2700	3
28	Dąbrowa		12	20	1	1	0	1200	1
29	Dąbrowa		12	20	2	2	0	900	1
30	Dąbrowa		13	4	1	2	0	1200	3
31	Dąbrowa			23	2	2	0	600	3
32	Dąbrowa			8	5	2	0	1200	3
33	Dąbrowa			8	1	2	0	1200	3
34	Koniecpol	Akacyjowa ul.	3	2516/2	2	2	0	1500	3
35	Koniecpol	Akacyjowa ul.	9	7800	2	2	0	300	3
36	Koniecpol	Armii Ludowej ul.	1	1185	2	2	0	600	3
37	Koniecpol	Armii Ludowej ul.	4	1233	1	2	0	2700	1
38	Koniecpol	Armii Ludowej ul.	16	1239/2	5	2	0	1200	3
39	Koniecpol	Armii Ludowej ul.	16	1239/2	2	2	0	900	3
40	Koniecpol	Armii Ludowej ul.	18	1240	5	2	0	2400	3
41	Koniecpol	Armii Ludowej ul.	22	1242	5	2	0	3000	3
42	Koniecpol	Armii Ludowej ul.	23	1228	2	2	0	1500	3
43	Koniecpol	Armii Ludowej ul.	25	1227	1	1	0	1200	3
44	Koniecpol	Armii Ludowej ul.	29	1229	5	2	0	2700	3
45	Koniecpol	Armii Ludowej ul.	29	1229	1	2	0	1500	3
46	Koniecpol	Armii Ludowej ul.	30	1289	5	2	0	3750	3
47	Koniecpol	Armii Ludowej ul.	32	8645/5	1	2	0	1200	3
48	Koniecpol	Armii Ludowej ul.	37	606	1	2	0	1200	3
49	Koniecpol	Armii Ludowej ul.	37	606	2	2	0	900	3
50	Koniecpol	Armii Ludowej ul.	45	2592	2	2	0	1500	3
51	Koniecpol	Armii Ludowej ul.	47	598/1	2	2	0	1350	3
52	Koniecpol	Armii Ludowej ul.	47	598/1	1	2	0	1050	3
53	Koniecpol	Armii Ludowej ul.	53	8202	2	2	0	375	3
54	Koniecpol	Armii Ludowej ul.	27A	8405/2	1	2	0	1200	3
55	Koniecpol	Bolesława Prusa ul.	1	2798/2	2	2	0	900	3
56	Koniecpol	Bolesława Prusa ul.	3	2798/3	1	2	0	1800	3
57	Koniecpol	Bolesława Prusa ul.	10	8824/3	2	2	0	150	3
58	Koniecpol	Bolesława Prusa ul.		8098	2	2	0	150	3
59	Koniecpol	Borki ul.	2	3572/1	2	2	0	900	3
60	Koniecpol	Borki ul.	7	3643	2	2	0	600	1
61	Koniecpol	Borki ul.	7	3643	2	1	0	1800	1
62	Koniecpol	Borki ul.	9	3644/1	1	2	0	600	3
63	Koniecpol	Borki ul.	18	3580/2	2	2	0	900	3
64	Koniecpol	Borki ul.	18	3580/2	5	2	0	2400	3
65	Koniecpol	Borki ul.	41	935	5	2	0	3000	3
66	Koniecpol	Borki ul.	41	935	2	2	0	3300	3
67	Koniecpol	Borki ul.	45	937	5	2	0	3000	3
68	Koniecpol	Borki ul.	45	937	2	2	0	3000	3
69	Koniecpol	Brzozowa ul.	6	2521	1	2	0	1200	3
70	Koniecpol	Brzozowa ul.	7	2531	1	1	0	1200	3



Aktualizacja „Programu usuwania wyrobów zawierających azbest z terenu Gminy Koniecpol”

71	Koniecpol	Brzozowa ul.	7	2531	2	2	0	900	3
72	Koniecpol	Bukowa ul.	3	2519	1	2	0	1950	3
73	Koniecpol	Chrząstowska ul.	6	2577/2	2	2	0	2250	1
74	Koniecpol	Chrząstowska ul.	8	2576/2	2	2	0	6300	1
75	Koniecpol	Chrząstowska ul.	12	2574	1	2	0	3750	2
76	Koniecpol	Chrząstowska ul.	19	2555/3	2	2	0	600	3
77	Koniecpol	Chrząstowska ul.		2149	2	2	0	900	3
78	Koniecpol	Chrząstowska ul.		2558/2	2	2	0	900	3
79	Koniecpol	Cicha ul.	3	523/1	2	2	0	300	3
80	Koniecpol	Cicha ul.	7	524	2	2	0	2400	3
81	Koniecpol	Cicha ul.		523/2	2	2	0	900	3
82	Koniecpol	Dąbrówka ul.	3	3813/3814	2	1	0	1500	1
83	Koniecpol	Dąbrówka ul.	27	3797	2	2	0	1350	1
84	Koniecpol	Działkowa ul.	5A	1972/13	1	2	0	900	3
85	Koniecpol	Górna ul.	7	8628	1	1	0	1200	1
86	Koniecpol	Górna ul.	12	2484/7	2	2	0	600	3
87	Koniecpol	Górna ul.	16	24850	1	1	0	1050	3
88	Koniecpol	Górna ul.	31	3708	1	2	0	1050	3
89	Koniecpol	Górna ul.	37	3710	1	2	0	900	3
90	Koniecpol	Górna ul.	46	4608	5	2	0	2400	3
91	Koniecpol	Górna ul.	70	4605/2	2	2	0	750	2
92	Koniecpol	Grzybowa ul.	20	1020	2	2	0	150	3
93	Koniecpol	Grzybowa ul.	24	1014	2	2	0	225	3
94	Koniecpol	Grzybowa ul.	48	1027	2	2	0	300	3
95	Koniecpol	Henryka Sienkiewicza ul.	16	8861	1	2	0	1500	3
96	Koniecpol	Henryka Sienkiewicza ul.	21	8908/3	2	2	0	300	3
97	Koniecpol	Henryka Sienkiewicza ul.	26	8861	2	2	0	300	3
98	Koniecpol	Henryka Sienkiewicza ul.	26	8861	1	2	0	900	3
99	Koniecpol	Henryka Sienkiewicza ul.	39	8905/1	1	2	0	1200	3
100	Koniecpol	Jana Kilińskiego ul.	3	441	1	2	0	900	3
101	Koniecpol	Jana Kilińskiego ul.	15	3086	1	2	0	1200	3
102	Koniecpol	Jana Kilińskiego ul.	27	3573	2	2	0	1500	3
103	Koniecpol	Jana Kilińskiego ul.	37	3590	5	2	0	1650	3
104	Koniecpol	Jana Kilińskiego ul.		3059/3	2	2	0	300	3
105	Koniecpol	Jana Kilińskiego ul.		3072	2	2	0	300	3
106	Koniecpol	Jana Kochanowskiego ul.	16	8886	1	2	0	900	3
107	Koniecpol	Jana Kochanowskiego ul.	18	8887	1	2	0	900	3
108	Koniecpol	Jesionowa ul.	3	3748	2	2	0	600	3
109	Koniecpol	Jesionowa ul.	3	3748	1	1	0	1200	3
110	Koniecpol	Jesionowa ul.	7	3745/1	1	2	0	900	3
111	Koniecpol	Jesionowa ul.	11	8226	1	2	0	1200	3
112	Koniecpol	Juliana Tuwima ul.	4	8875/1	2	2	0	1200	3
113	Koniecpol	Juliana Tuwima ul.	9	882/1	1	2	0	2250	1
114	Koniecpol	Juliana Tuwima ul.	11	883/1	1	2	0	1200	3
115	Koniecpol	Juliana Tuwima ul.	13	8884	2	2	0	900	3



Aktualizacja „Programu usuwania wyrobów zawierających azbest z terenu Gminy Koniecpol”

116	Koniecpol	Juliana Tuwima ul.	14	8872/2	1	2	0	1200	3
117	Koniecpol	Juliana Tuwima ul.	15	8885	1	2	0	1050	3
118	Koniecpol	Juliusza Słowackiego ul.	2	1958	1	2	0	300	3
119	Koniecpol	Juliusza Słowackiego ul.	6	1946/2	2	2	0	900	3
120	Koniecpol	Juliusza Słowackiego ul.	13	1902	1	2	0	1200	3
121	Koniecpol	Juliusza Słowackiego ul.	14	1938	1	2	0	900	3
122	Koniecpol	Juliusza Słowackiego ul.	14	1938	2	2	0	2400	3
123	Koniecpol	Juliusza Słowackiego ul.	19	1899	2	2	0	600	1
124	Koniecpol	Juliusza Słowackiego ul.	24	1932	2	2	0	2100	3
125	Koniecpol	Juliusza Słowackiego ul.	32	1927	1	2	0	1200	3
126	Koniecpol	Juliusza Słowackiego ul.	39	1881/2	1	2	0	1500	3
127	Koniecpol	Juliusza Słowackiego ul.	39	1881/2	2	2	0	300	3
128	Koniecpol	Juliusza Słowackiego ul.	45	1878/2	1	1	0	1200	3
129	Koniecpol	Juliusza Słowackiego ul.		1941/1	2	2	0	900	3
130	Koniecpol	Kazimierza Pułaskiego ul.	2	8821	2	2	0	900	3
131	Koniecpol	Kazimierza Pułaskiego ul.	29	8836/1	1	2	0	1200	3
132	Koniecpol	Kazimierza Pułaskiego ul.	33	8834	1	1	0	1200	3
133	Koniecpol	Kazimierza Pułaskiego ul.	42	8801	1	2	0	1050	3
134	Koniecpol	Kazimierza Pułaskiego ul.	51	8824/1	1	2	0	1200	3
135	Koniecpol	Klonowa ul.	9	3225/21	2	2	0	1500	1
136	Koniecpol	Klonowa ul.	15	3227/39	5	1	0	450	1
137	Koniecpol	Klonowa ul.	19	3229/4	5	2	0	1650	1
138	Koniecpol	Klonowa ul.	19	3229/4	2	2	0	3300	1
139	Koniecpol	Klonowa ul.	20	3185	2	1	0	2400	1
140	Koniecpol	Klonowa ul.	21	3668/6	2	2	0	1500	3
141	Koniecpol	Klonowa ul.	26	3188	2	2	0	600	3
142	Koniecpol	Klonowa ul.	27	2670/1	1	2	0	300	3
143	Koniecpol	Klonowa ul.	35	3672/1	1	2	0	1200	1
144	Koniecpol	Klonowa ul.	35	3672/1	5	2	0	300	1
145	Koniecpol	Klonowa ul.	37	3673/1	5	2	0	1800	1
146	Koniecpol	Klonowa ul.	37	3673/1	1	1	0	1200	1
147	Koniecpol	Klonowa ul.	39	3674	5	2	0	1800	3
148	Koniecpol	Klonowa ul.	47	3676/1	1	2	0	1200	3
149	Koniecpol	Klonowa ul.	48	2648	2	2	0	195	1
150	Koniecpol	Klonowa ul.	50	3684	1	2	0	2700	3
151	Koniecpol	Klonowa ul.	52	3685	2	1	0	1200	1
152	Koniecpol	Klonowa ul.	56	3687	2	2	0	1500	3
153	Koniecpol	Klonowa ul.	38A	3679	2	2	0	300	3
154	Koniecpol	Klonowa ul.		3176	2	2	0	600	3
155	Koniecpol	Klonowa ul.		3196	2	2	0	300	3
156	Koniecpol	Kolejowa ul.	3	7578/22	2	2	0	3000	3
157	Koniecpol	Kolejowa ul.	5	8596/9	2	2	0	600	3
158	Koniecpol	Kolejowa ul.	5	8596/9	1	2	0	1800	3
159	Koniecpol	Kolejowa ul.	6	8596/9	1	2	0	750	3
160	Koniecpol	Krzywa ul.	5	3399	1	2	0	1200	3



Aktualizacja „Programu usuwania wyrobów zawierających azbest z terenu Gminy Koniecpol”

161	Koniecpol	Krzywa ul.	6	3374	2	2	0	1500	1
162	Koniecpol	Krzywa ul.	8	3373	1	2	0	1200	3
163	Koniecpol	Krzywa ul.	12	3367	1	2	0	600	3
164	Koniecpol	Krzywa ul.	16	3365	2	2	0	1200	3
165	Koniecpol	Krzywa ul.	16	3365	5	2	0	2400	3
166	Koniecpol	Krzywa ul.	24	3358	2	2	0	2700	3
167	Koniecpol	Krzywa ul.	24	3358	1	2	0	1350	3
168	Koniecpol	Krzywa ul.	26	3357	2	2	0	3000	3
169	Koniecpol	Krzywa ul.	26	3357	1	2	0	750	3
170	Koniecpol	Krzywa ul.	5A	3399	1	2	0	1200	3
171	Koniecpol	Krzywa ul.	5A	3399	5	2	0	1200	3
172	Koniecpol	Krzywa ul.		3359	2	2	0	3750	3
173	Koniecpol	Krzywa ul.		3375/2	5	2	0	2100	3
174	Koniecpol	Krzywa ul.		3376	2	2	0	3300	3
175	Koniecpol	Leśna ul.	6	1281/1	2	2	0	600	3
176	Koniecpol	Łąkowa ul.	3	8384	2	2	0	600	3
177	Koniecpol	Łąkowa ul.	19	2193/3	1	2	0	900	1
178	Koniecpol	Łąkowa ul.	24	2538/4	2	2	0	900	3
179	Koniecpol	Łąkowa ul.	27	2197/2	5	2	0	1950	1
180	Koniecpol	Łąkowa ul.		2188	2	2	0	2700	3
181	Koniecpol	Marii Konopnickiej ul.	7	3036	2	2	0	150	3
182	Koniecpol	Mickiewicza ul.	2	3121/1	1	2	0	1050	3
183	Koniecpol	Mickiewicza ul.	12	2473/2	1	2	0	750	2
184	Koniecpol	Mickiewicza ul.	13	2443	1	2	0	900	3
185	Koniecpol	Mickiewicza ul.	19	2439	5	2	0	3000	3
186	Koniecpol	Mickiewicza ul.	28	2460/1	1	2	0	900	3
187	Koniecpol	Mickiewicza ul.	30	2459/1	2	2	0	600	3
188	Koniecpol	Mickiewicza ul.	53	1915/2	2	1	0	2400	3
189	Koniecpol	Mickiewicza ul.	56	1691	2	1	0	900	3
190	Koniecpol	Mickiewicza ul.	61	1747	2	2	0	300	3
191	Koniecpol	Modrzewiowa ul.	17	8741	1	2	0	900	3
192	Koniecpol	Modrzewiowa ul.	21	8756	1	2	0	900	3
193	Koniecpol	Modrzewiowa ul.	27	8736	1	2	0	1050	3
194	Koniecpol	Nad Strugą ul.	1	2935	1	2	0	1200	3
195	Koniecpol	Nad Strugą ul.	1	2935	5	2	0	1800	3
196	Koniecpol	Nad Strugą ul.	5	2937	1	2	0	2100	3
197	Koniecpol	Nad Strugą ul.	5	2937	5	2	0	2400	3
198	Koniecpol	Nad Strugą ul.	7	2938	5	2	0	2700	3
199	Koniecpol	Nad Strugą ul.	7	2938	2	2	0	2700	3
200	Koniecpol	Nad Strugą ul.	17	2941	2	2	0	300	3
201	Koniecpol	Nad Strugą ul.	18	2990	1	2	0	1500	3
202	Koniecpol	Nad Strugą ul.	18	2990	2	2	0	3000	3
203	Koniecpol	Nad Strugą ul.	22	2988	2	2	0	2400	3
204	Koniecpol	Nad Strugą ul.	22	2988	1	2	0	1200	3
205	Koniecpol	Niwa ul.	34	5633	1	1	0	600	1



Aktualizacja „Programu usuwania wyrobów zawierających azbest z terenu Gminy Koniecpol”

206	Koniecpol	Niwa ul.	34	5633	5	2	0	1800	1
207	Koniecpol	Ogrodowa ul.	40	8711	1	2	0	900	3
208	Koniecpol	Partyzantów ul.	22	3107	1	2	0	1500	3
209	Koniecpol	Partyzantów ul.	24	3108	1	2	0	1200	3
210	Koniecpol	Partyzantów ul.	24	3108	2	2	0	6000	3
211	Koniecpol	Partyzantów ul.	27	3158/1	2	2	0	1200	3
212	Koniecpol	Partyzantów ul.	39	3164/10	5	2	0	2100	3
213	Koniecpol	Partyzantów ul.	43	3786/2	1	2	0	3300	3
214	Koniecpol	Partyzantów ul.	45	8694	2	2	0	2400	3
215	Koniecpol	Partyzantów ul.		3652/2	2	2	0	450	3
216	Koniecpol	Piaskowa ul.	3	1205	2	2	0	750	2
217	Koniecpol	Polna ul.	19	2659/2	1	2	0	4500	3
218	Koniecpol	Polna ul.	19A	2659/1	1	2	0	1500	2
219	Koniecpol	Polna ul.	19A	2659/1	2	1	0	6000	2
220	Koniecpol	Polna ul.		3718	2	2	0	1800	3
221	Koniecpol	Południowa ul.	15	3626/2	1	2	0	1200	3
222	Koniecpol	Południowa ul.	16	3530/6	2	2	0	900	3
223	Koniecpol	Południowa ul.	21	3629	2	2	0	2100	3
224	Koniecpol	Południowa ul.	25	3613	1	2	0	1200	3
225	Koniecpol	Południowa ul.	17A	3626/3	1	2	0	1200	3
226	Koniecpol	Południowa ul.	19A	3627/2	2	2	0	600	3
227	Koniecpol	Południowa ul.		8240	2	2	0	750	3
228	Koniecpol	Poprzeczna ul.		8746	2	2	0	150	3
229	Koniecpol	Przedmieście Dąbrówki ul.	3	3812	1	2	0	2400	3
230	Koniecpol	Przedmieście Dąbrówki ul.	3	3812	2	2	0	2700	3
231	Koniecpol	Przedmieście Dąbrówki ul.	4	4247	5	2	0	2700	3
232	Koniecpol	Przedmieście Dąbrówki ul.	5	3811	2	2	0	1200	3
233	Koniecpol	Przedmieście Dąbrówki ul.	5	3811	1	2	0	1200	3
234	Koniecpol	Przedmieście Dąbrówki ul.	6	4245	2	2	0	2400	3
235	Koniecpol	Przedmieście Dąbrówki ul.	6	4245	1	2	0	1200	3
236	Koniecpol	Przedmieście Dąbrówki ul.	6	4245	5	2	0	4200	3
237	Koniecpol	Przedmieście Dąbrówki ul.	10	3803	5	2	0	3300	3
238	Koniecpol	Przedmieście Dąbrówki ul.	15	3802	5	2	0	3000	3
239	Koniecpol	Przedmieście Dąbrówki ul.	17	3801	2	2	0	1350	1
240	Koniecpol	Przedmieście Dąbrówki ul.	19	3800	2	2	0	4200	3
241	Koniecpol	Przedmieście Dąbrówki ul.	21	3791/1	1	1	0	1200	3
242	Koniecpol	Przedmieście Dąbrówki ul.	25	3798	1	2	0	600	3
243	Koniecpol	Przedmieście Dąbrówki ul.	31	4457	5	2	0	3000	3
244	Koniecpol	Przedmieście Dąbrówki ul.	33	4458	5	2	0	3000	3
245	Koniecpol	Przedmieście Dąbrówki ul.	35	4455	1	2	0	1200	3
246	Koniecpol	Przedmieście Dąbrówki ul.	35	4455	5	2	0	3300	3
247	Koniecpol	Przedmieście Dąbrówki ul.	39	4739	5	2	0	3000	3
248	Koniecpol	Przedmieście Dąbrówki ul.	41	4736	5	2	0	2100	3
249	Koniecpol	Przedmieście Dąbrówki ul.	45	4698	1	2	0	750	3
250	Koniecpol	Przedmieście Dąbrówki ul.	45	4698	5	2	0	2100	3



Aktualizacja „Programu usuwania wyrobów zawierających azbest z terenu Gminy Koniecpol”

251	Koniecpol	Przedmieście Dąbrówki ul.	47	4697	5	2	0	2100	3
252	Koniecpol	Przedmieście Magdasz ul.	1	3914	2	2	0	1200	3
253	Koniecpol	Przedmieście Magdasz ul.	1	3914	1	1	0	900	3
254	Koniecpol	Przedmieście Magdasz ul.	4	2933	5	2	0	3000	3
255	Koniecpol	Przedmieście Magdasz ul.	5	3912	2	2	0	1200	3
256	Koniecpol	Przedmieście Magdasz ul.	7	3896	2	2	0	2100	3
257	Koniecpol	Przedmieście Magdasz ul.	9	3893	5	2	0	2700	3
258	Koniecpol	Przedmieście Magdasz ul.	11	3891	5	1	0	2700	3
259	Koniecpol	Przedmieście Magdasz ul.	17	3882	5	2	0	2700	3
260	Koniecpol	Przedmieście Magdasz ul.	18	2916	5	2	0	2700	3
261	Koniecpol	Przedmieście Magdasz ul.	18	2916	1	2	0	2100	3
262	Koniecpol	Przedmieście Magdasz ul.	19	8134	5	2	0	2400	3
263	Koniecpol	Przedmieście Magdasz ul.	20	2912	2	2	0	2100	3
264	Koniecpol	Przedmieście Magdasz ul.	20	2912	1	2	0	1200	3
265	Koniecpol	Przedmieście Magdasz ul.	21	3874	5	2	0	2700	3
266	Koniecpol	Przedmieście Magdasz ul.	21	3874	1	2	0	900	3
267	Koniecpol	Przedmieście Magdasz ul.	21	3874	2	2	0	2100	3
268	Koniecpol	Przedmieście Magdasz ul.	23	3870	1	2	0	900	3
269	Koniecpol	Przedmieście Magdasz ul.	25	3860	1	1	0	900	3
270	Koniecpol	Przedmieście Magdasz ul.	25	3860	2	2	0	300	3
271	Koniecpol	Przedmieście Magdasz ul.	30	7216	5	2	0	2700	3
272	Koniecpol	Przedmieście Magdasz ul.	30	7216	2	2	0	2700	3
273	Koniecpol	Przedmieście Magdasz ul.	31	3864	2	2	0	900	3
274	Koniecpol	Przedmieście Magdasz ul.	34	2902	5	2	0	2700	3
275	Koniecpol	Przedmieście Magdasz ul.	34	2902	2	2	0	2400	3
276	Koniecpol	Przedmieście Magdasz ul.	35	3862	1	2	0	1200	3
277	Koniecpol	Przedmieście Magdasz ul.	35	3862	2	2	0	2100	3
278	Koniecpol	Przedmieście Magdasz ul.	39	3851	1	2	0	1200	3
279	Koniecpol	Przedmieście Magdasz ul.	40	3476	5	2	0	3750	3
280	Koniecpol	Przedmieście Magdasz ul.	42	3465	1	1	0	1200	3
281	Koniecpol	Przedmieście Magdasz ul.	42	3465	5	2	0	2100	3
282	Koniecpol	Przedmieście Magdasz ul.	44	3464	2	2	0	4200	3
283	Koniecpol	Przedmieście Magdasz ul.	48	3457	1	2	0	900	3
284	Koniecpol	Przedmieście Magdasz ul.	48	3457	2	2	0	2400	3
285	Koniecpol	Przedmieście Magdasz ul.	52	3434	1	1	0	2400	3
286	Koniecpol	Przedmieście Magdasz ul.	52	3434	2	2	0	2100	3
287	Koniecpol	Przedmieście Magdasz ul.	52	3434	5	2	0	3000	3
288	Koniecpol	Przedmieście Niwa ul.	3	5232/2	1	2	0	1200	3
289	Koniecpol	Przedmieście Niwa ul.	3	5232/2	5	2	0	2100	3
290	Koniecpol	Przedmieście Niwa ul.	8	5096	1	2	0	1500	3
291	Koniecpol	Przedmieście Niwa ul.	9	5237	1	1	0	2400	1
292	Koniecpol	Przedmieście Niwa ul.	12	5079	2	2	0	600	3
293	Koniecpol	Przedmieście Niwa ul.	13	5785	1	1	0	1200	3
294	Koniecpol	Przedmieście Niwa ul.	13	5785	2	2	0	2100	3
295	Koniecpol	Przedmieście Niwa ul.	18	5083/1	5	2	0	1500	3



Aktualizacja „Programu usuwania wyrobów zawierających azbest z terenu Gminy Koniecpol”

296	Koniecpol	Przedmieście Niwa ul.	18	5083/1	1	1	0	1050	3
297	Koniecpol	Przedmieście Niwa ul.	21	5789/2	2	2	0	3300	1
298	Koniecpol	Przedmieście Niwa ul.		585/3	1	1	0	1200	1
299	Koniecpol	Przedmieście Niwa ul.		585/3	2	2	0	1500	1
300	Koniecpol	Przedmieście Niwa ul.		585/3	5	2	0	1800	1
301	Koniecpol	Przedmieście Podstocze ul.	1	8278/2	2	1	0	5250	3
302	Koniecpol	Przedmieście Podstocze ul.	2	5921	5	2	0	4500	3
303	Koniecpol	Przedmieście Podstocze ul.	3	6626	5	2	0	3000	3
304	Koniecpol	Przedmieście Podstocze ul.	3	6626	2	2	0	1800	3
305	Koniecpol	Przedmieście Podstocze ul.	4	6617/3	1	1	0	1800	1
306	Koniecpol	Przedmieście Podstocze ul.	4	6617/3	2	2	0	1500	1
307	Koniecpol	Przedmieście Podstocze ul.	4	6617/3	5	2	0	4200	1
308	Koniecpol	Przedmieście Podstocze ul.	6	6614/2	2	1	0	2700	1
309	Koniecpol	Przedmieście Podstocze ul.	8	6613/2	1	2	0	1200	3
310	Koniecpol	Przedmieście Podstocze ul.	9	6550/3	5	2	0	3300	3
311	Koniecpol	Przedmieście Podstocze ul.	9	6550/3	2	2	0	4200	3
312	Koniecpol	Przedmieście Podstocze ul.	3A	6557	2	2	0	4200	1
313	Koniecpol	Przedmieście Podstocze ul.		6551/2	2	1	0	2400	1
314	Koniecpol	Przedmieście Podstocze ul.		6551/2	5	2	0	3000	1
315	Koniecpol	Przedmieście Podstocze ul.		6553	2	2	0	2400	3
316	Koniecpol	Przedmieście Przysieka ul.	1	6929/3	2	1	0	2400	1
317	Koniecpol	Przedmieście Przysieka ul.	4	6595	2	2	0	2400	3
318	Koniecpol	Przedmieście Przysieka ul.	7	6926	5	2	0	3000	3
319	Koniecpol	Przedmieście Przysieka ul.	7	6926	2	2	0	900	3
320	Koniecpol	Przedmieście Przysieka ul.	12	6585/4	2	2	0	6000	3
321	Koniecpol	Przedmieście Przysieka ul.	17	6921	1	2	0	1050	3
322	Koniecpol	Przedmieście Przysieka ul.	20	6578	1	2	0	900	3
323	Koniecpol	Przedmieście Przysieka ul.	24	6575	1	2	0	1800	3
324	Koniecpol	Przedmieście Przysieka ul.	24	6575	5	2	0	2100	3
325	Koniecpol	Przedmieście Przysieka ul.	24	6575	2	2	0	2100	3
326	Koniecpol	Przedmieście Przysieka ul.	25	6913/1	1	1	0	1500	1
327	Koniecpol	Przedmieście Przysieka ul.	36	6570	2	2	0	750	3
328	Koniecpol	Przedmieście Przysieka ul.	38	6331	5	2	0	2100	3
329	Koniecpol	Przedmieście Przysieka ul.	38	6331	2	2	0	1500	3
330	Koniecpol	Przedmieście Przysieka ul.	42	6333	2	2	0	1200	3
331	Koniecpol	Przedmieście Przysieka ul.	42	6333	5	2	0	2100	3
332	Koniecpol	Przedmieście Przysieka ul.	46	6335/1	2	2	0	1500	3
333	Koniecpol	Przedmieście Przysieka ul.	42A	6332	1	2	0	1200	3
334	Koniecpol	Przedmieście Przysieka ul.		6607	5	1	0	2400	1
335	Koniecpol	Przedmieście Przysieka ul.		6607	2	2	0	1200	1
336	Koniecpol	Różana ul.	1	1993	2	2	0	300	3
337	Koniecpol	Rynek ul.	3	3080/2	1	2	0	750	1
338	Koniecpol	Rynek ul.	7	3135/2	1	2	0	900	3
339	Koniecpol	Rynek ul.	11	3137	1	1	0	1050	3
340	Koniecpol	Rynek ul.	14	3055/3	1	2	0	1050	1



Aktualizacja „Programu usuwania wyrobów zawierających azbest z terenu Gminy Koniecpol”

341	Koniecpol	Rynek ul.	15	3057	2	2	0	600	3
342	Koniecpol	Rynek ul.	16	3102	1	2	0	1200	3
343	Koniecpol	Rynek ul.	19	3066/1	2	2	0	450	1
344	Koniecpol	Rynek ul.	36	3127/2	1	2	0	900	3
345	Koniecpol	Rynek ul.	38	3127/1	1	2	0	1500	3
346	Koniecpol	Rynek ul.		3137	2	2	0	300	3
347	Koniecpol	Rynek ul.		3153	2	2	0	600	3
348	Koniecpol	Rzeczna ul.	13	1836/4	1	2	0	1050	3
349	Koniecpol	Rzeczna ul.	16	1961/3	1	2	0	1200	3
350	Koniecpol	Rzeczna ul.	18	1961/2	1	2	0	2175	1
351	Koniecpol	Rzeczna ul.	27	1924	1	2	0	1200	3
352	Koniecpol	Rzeczna ul.	30	1515	2	2	0	300	3
353	Koniecpol	Rzeczna ul.	30	1515	1	2	0	1200	3
354	Koniecpol	Słowik ul.	3	2495	2	2	0	600	3
355	Koniecpol	Słowik ul.	12	2509	1	2	0	1350	3
356	Koniecpol	Słowik ul.	15	2501	1	2	0	900	3
357	Koniecpol	Słowik ul.	20	2513/2	2	2	0	900	3
358	Koniecpol	Stawowa ul.	1	1155/2	1	2	0	3000	3
359	Koniecpol	Stawowa ul.	7	1157	1	2	0	1200	3
360	Koniecpol	Stawowa ul.	7	1157	2	2	0	900	3
361	Koniecpol	Stawowa ul.	8	1166	1	2	0	1500	3
362	Koniecpol	Stawowa ul.	8	1166	5	2	0	3600	3
363	Koniecpol	Stawowa ul.	11	1160	2	2	0	300	3
364	Koniecpol	Stawowa ul.	12	1164	5	2	0	2400	3
365	Koniecpol	Stawowa ul.	15	1162	2	2	0	600	3
366	Koniecpol	Stawowa ul.	15	1162	1	2	0	1350	3
367	Koniecpol	Stawowa ul.	17	1163	2	2	0	225	3
368	Koniecpol	Stawowa ul.	5A	1204	2	2	0	450	3
369	Koniecpol	Stawowa ul.		1181	2	2	0	225	3
370	Koniecpol	Szkolna ul.	9	1572	2	2	0	750	2
371	Koniecpol	Szkolna ul.	15	1576	1	1	0	1050	3
372	Koniecpol	Szkolna ul.	15	1576	2	2	0	450	3
373	Koniecpol	Szkolna ul.	22	8234/2	2	1	0	1050	1
374	Koniecpol	Szkolna ul.	38	8723	1	2	0	900	3
375	Koniecpol	Szkolna ul.	19A	1579/3	1	2	0	1500	3
376	Koniecpol	Szkolna ul.		8595/5	2	2	0	900	3
377	Koniecpol	Tadeusza Kościuszki ul.	4	3018	1	2	0	750	3
378	Koniecpol	Tadeusza Kościuszki ul.	11	3607	2	1	0	450	1
379	Koniecpol	Tadeusza Kościuszki ul.	13	3053	1	2	0	2100	3
380	Koniecpol	Tadeusza Kościuszki ul.	22	3565/2	1	2	0	1200	3
381	Koniecpol	Tadeusza Kościuszki ul.	22	3565/2	2	2	0	6000	3
382	Koniecpol	Tadeusza Kościuszki ul.	23	3612	1	2	0	1200	3
383	Koniecpol	Tadeusza Kościuszki ul.	29	3616/2	2	1	0	2100	1
384	Koniecpol	Tadeusza Kościuszki ul.	31	3617	2	1	0	1500	1
385	Koniecpol	Tadeusza Kościuszki ul.	35	3618/4	1	2	0	1200	3



Aktualizacja „Programu usuwania wyrobów zawierających azbest z terenu Gminy Koniecpol”

386	Koniecpol	Tadeusza Kościuszki ul.	39	3620/2	5	2	0	1500	3
387	Koniecpol	Tadeusza Kościuszki ul.	40	7750	1	2	0	1200	3
388	Koniecpol	Tadeusza Kościuszki ul.	40	7750	2	2	0	1200	3
389	Koniecpol	Tadeusza Kościuszki ul.	41	3621/2	2	2	0	1200	3
390	Koniecpol	Tadeusza Kościuszki ul.	45	3623	2	2	0	1500	1
391	Koniecpol	Tadeusza Kościuszki ul.	46	3545	2	2	0	600	3
392	Koniecpol	Tadeusza Kościuszki ul.	50	3543/1	1	2	0	1050	1
393	Koniecpol	Tadeusza Kościuszki ul.	50	3543/1	2	2	0	1800	1
394	Koniecpol	Tadeusza Kościuszki ul.	51	4397/2	5	2	0	2400	3
395	Koniecpol	Tadeusza Kościuszki ul.	56	3523/1	1	2	0	1050	3
396	Koniecpol	Tadeusza Kościuszki ul.	57	8082/2	2	2	0	3600	3
397	Koniecpol	Tadeusza Kościuszki ul.	57	8082/2	1	2	0	1200	3
398	Koniecpol	Tadeusza Kościuszki ul.	58	3522	2	2	0	750	3
399	Koniecpol	Tadeusza Kościuszki ul.	62	3513	2	2	0	900	3
400	Koniecpol	Tadeusza Kościuszki ul.	62	3513	5	2	0	2400	3
401	Koniecpol	Tadeusza Kościuszki ul.	64	8127	5	2	0	900	3
402	Koniecpol	Tadeusza Kościuszki ul.	68	4308/2	5	2	0	3600	3
403	Koniecpol	Tadeusza Kościuszki ul.	69	4918/2	5	1	0	2400	3
404	Koniecpol	Tadeusza Kościuszki ul.	70	4309	2	2	0	1500	3
405	Koniecpol	Tadeusza Kościuszki ul.	76	4317	5	1	0	3000	1
406	Koniecpol	Tadeusza Kościuszki ul.	82	4331	5	2	0	3000	3
407	Koniecpol	Tadeusza Kościuszki ul.	82	4331	1	2	0	1200	3
408	Koniecpol	Tadeusza Kościuszki ul.	89	4930/2	2	2	0	600	3
409	Koniecpol	Tadeusza Kościuszki ul.	92	4358/1	2	2	0	2100	3
410	Koniecpol	Tadeusza Kościuszki ul.	92	4358/1	5	2	0	2400	3
411	Koniecpol	Tadeusza Kościuszki ul.	102	4373/2	5	2	0	2400	3
412	Koniecpol	Tadeusza Kościuszki ul.	103	4938	1	2	0	1200	3
413	Koniecpol	Tadeusza Kościuszki ul.	103	4938	2	2	0	2100	3
414	Koniecpol	Tadeusza Kościuszki ul.	108	4377/2	2	2	0	15000	3
415	Koniecpol	Tadeusza Kościuszki ul.	108	4377/2	1	1	0	1200	3
416	Koniecpol	Tadeusza Kościuszki ul.	110	4388/2	2	2	0	6000	3
417	Koniecpol	Tadeusza Kościuszki ul.	114	4383/3	2	2	0	3000	3
418	Koniecpol	Tadeusza Kościuszki ul.	121	8155/2	2	2	0	900	3
419	Koniecpol	Tadeusza Kościuszki ul.	131	5429/2	2	2	0	2700	3
420	Koniecpol	Tadeusza Kościuszki ul.	132	4393/2	1	2	0	3000	1
421	Koniecpol	Tadeusza Kościuszki ul.	133	5430/2	1	2	0	1200	3
422	Koniecpol	Tadeusza Kościuszki ul.	140	4537/2	1	2	0	900	3
423	Koniecpol	Tadeusza Kościuszki ul.	140	4537/2	2	2	0	900	3
424	Koniecpol	Tadeusza Kościuszki ul.	166	4558/2	2	2	0	1500	3
425	Koniecpol	Tadeusza Kościuszki ul.	166	4558/2	1	2	0	1200	3
426	Koniecpol	Tadeusza Kościuszki ul.	168	5266/3	1	2	0	900	1
427	Koniecpol	Tadeusza Kościuszki ul.	168	5266/3	2	2	0	1500	1
428	Koniecpol	Tadeusza Kościuszki ul.	170	5266/3	5	2	0	4500	3
429	Koniecpol	Tadeusza Kościuszki ul.	170	5266/3	2	2	0	4500	3
430	Koniecpol	Tadeusza Kościuszki ul.	178	5772/2	1	2	0	1200	3



Aktualizacja „Programu usuwania wyrobów zawierających azbest z terenu Gminy Koniecpol”

431	Koniecpol	Tadeusza Kościuszki ul.	214	5587/2	1	2	0	1500	3
432	Koniecpol	Tadeusza Kościuszki ul.	220	5592	1	1	0	1500	1
433	Koniecpol	Tadeusza Kościuszki ul.	220	5592	2	2	0	1800	1
434	Koniecpol	Tadeusza Kościuszki ul.	220	5592	5	2	0	2100	1
435	Koniecpol	Tadeusza Kościuszki ul.	226	5595	5	2	0	3000	3
436	Koniecpol	Tadeusza Kościuszki ul.	226	5595	1	2	0	2250	3
437	Koniecpol	Tadeusza Kościuszki ul.	227	5594	5	2	0	2400	3
438	Koniecpol	Tadeusza Kościuszki ul.	29.sty	3616/2	1	2	0	900	3
439	Koniecpol	Tadeusza Kościuszki ul.	49A	4396/4	2	2	0	900	3
440	Koniecpol	Tadeusza Kościuszki ul.	59B	4912/2	2	2	0	2100	3
441	Koniecpol	Tadeusza Kościuszki ul.		3563/2	2	2	0	300	3
442	Koniecpol	Tadeusza Kościuszki ul.		4529	5	2	0	2100	3
443	Koniecpol	Tadeusza Kościuszki ul.		5597	1	2	0	1200	3
444	Koniecpol	Tadeusza Kościuszki ul.		5597	5	2	0	2700	3
445	Koniecpol	Tadeusza Kościuszki ul.		5905	2	2	0	6000	3
446	Koniecpol	Tartaczna ul.	21	8753	1	2	0	750	3
447	Koniecpol	Tartaczna ul.		1974/12	2	2	0	3900	3
448	Koniecpol	Tartaczna ul.		8617/3	2	2	0	300	3
449	Koniecpol	Wąska ul.	22	8264	2	2	0	1500	3
450	Koniecpol	Wąska ul.	27	3485/2	1	2	0	1200	3
451	Koniecpol	Wąska ul.	31	3701/1	1	2	0	1500	3
452	Koniecpol	Wąska ul.	31	3701/1	2	2	0	1050	3
453	Koniecpol	Wąska ul.	33	3488/5	2	2	0	1800	3
454	Koniecpol	Wąska ul.	34	3698	2	1	0	3000	3
455	Koniecpol	Wąska ul.	37	3490/7	1	2	0	1050	3
456	Koniecpol	Wąska ul.	45	3498/3	2	2	0	1500	1
457	Koniecpol	Wąska ul.	51	3503/6	2	2	0	900	3
458	Koniecpol	Wąska ul.	56	3734	2	1	0	2700	2
459	Koniecpol	Wąska ul.	58	3746	2	2	0	750	3
460	Koniecpol	Wąska ul.	62	3738/2	1	2	0	900	3
461	Koniecpol	Wąska ul.	64	3739/2	1	2	0	3600	3
462	Koniecpol	Wąska ul.	12A	3668/4	5	2	0	1500	3
463	Koniecpol	Wąska ul.		3498/3	2	2	0	450	3
464	Koniecpol	Wesoła ul.	4	3480	1	2	0	750	3
465	Koniecpol	Wesoła ul.	6	2654	1	1	0	900	2
466	Koniecpol	Wesoła ul.	24	3489	2	2	0	2250	1
467	Koniecpol	Wiejska ul.	1	3435	1	2	0	1650	1
468	Koniecpol	Wiejska ul.	2	3456	2	2	0	1200	3
469	Koniecpol	Wiejska ul.	2	3456	1	2	0	600	3
470	Koniecpol	Wiejska ul.	6	3449	2	2	0	3300	3
471	Koniecpol	Wiejska ul.	6	3449	1	2	0	1200	3
472	Koniecpol	Wiejska ul.	10	3445	1	2	0	1200	3
473	Koniecpol	Wiejska ul.	10	3445	2	2	0	2400	3
474	Koniecpol	Wiejska ul.	12	3443	2	2	0	3000	3
475	Koniecpol	Wiejska ul.		3404	5	2	0	3000	3



Aktualizacja „Programu usuwania wyrobów zawierających azbest z terenu Gminy Koniecpol”

476	Koniecpol	Wiejska ul.		3404	2	2	0	6000	3
477	Koniecpol	Wiejska ul.		3457	2	2	0	2700	3
478	Koniecpol	Willowa ul.	9	8636	2	2	0	450	1
479	Koniecpol	Willowa ul.	11	8637/2	1	1	0	1200	1
480	Koniecpol	Willowa ul.	12	447	2	2	0	450	3
481	Koniecpol	Willowa ul.	22	3488/1	1	1	0	2400	3
482	Koniecpol	Willowa ul.	26	8345	1	1	0	1200	3
483	Koniecpol	Willowa ul.	28	3491	2	1	0	750	3
484	Koniecpol	Willowa ul.	41	8152	2	2	0	600	3
485	Koniecpol	Willowa ul.	48	3499/1	2	2	0	600	3
486	Koniecpol	Willowa ul.		3498/1	1	1	0	1200	1
487	Koniecpol	Willowa ul.		3498/1	2	2	0	600	1
488	Koniecpol	Władysława Stanisława Reymonta ul.		8915/2	2	2	0	3750	3
489	Koniecpol	Zachodnia ul.	3	3012	1	2	0	900	3
490	Koniecpol	Zachodnia ul.	4	3020	2	2	0	900	3
491	Koniecpol	Zachodnia ul.	4	3020	1	2	0	600	3
492	Koniecpol	Zachodnia ul.	8	8878/1	1	2	0	600	3
493	Koniecpol	Zachodnia ul.	20	8906/1	1	1	0	1050	3
494	Koniecpol	Zachodnia ul.	45	3537	1	2	0	1200	3
495	Koniecpol	Zachodnia ul.	47	3535/1	2	2	0	1200	3
496	Koniecpol	Zachodnia ul.	49	3534	2	1	0	2400	1
497	Koniecpol	Zachodnia ul.	51	3533/1	1	2	0	750	3
498	Koniecpol	Zachodnia ul.	60	8115/2	5	2	0	2400	3
499	Koniecpol	Zachodnia ul.	74	7666	1	2	0	1200	3
500	Koniecpol	Zachodnia ul.	74	7666	2	2	0	2100	3
501	Koniecpol	Zachodnia ul.	75	3507	2	2	0	600	1
502	Koniecpol	Zachodnia ul.	89	4316	2	2	0	1800	3
503	Koniecpol	Zachodnia ul.	89	4316	1	2	0	1050	3
504	Koniecpol	Zachodnia ul.	98	3919	1	2	0	900	3
505	Koniecpol	Zachodnia ul.	12A	2420/2	1	2	0	1200	3
506	Koniecpol	Zachodnia ul.		3552	2	2	0	1500	3
507	Koniecpol	Zachodnia ul.		3921	5	2	0	2400	3
508	Koniecpol	Zachodnia ul.		3514	1	2	0	900	3
509	Koniecpol	Zachodnia ul.		3514	2	2	0	1050	3
510	Koniecpol	Zachodnia ul.		2987/1	1	2	0	1200	3
511	Koniecpol	Zielona ul.	1	1214	1	1	0	1200	3
512	Koniecpol	Zielona ul.	4	1224	2	2	0	900	3
513	Koniecpol	Zielona ul.	8	615	2	2	0	1200	3
514	Koniecpol	Zielona ul.	25	555	1	1	0	900	3
515	Koniecpol	Zielona ul.	25	555	2	2	0	1800	3
516	Koniecpol	Zielona ul.	42	583/2	5	2	0	2700	3
517	Koniecpol	Zielona ul.	55	522	1	2	0	1200	3
518	Koniecpol	Zielona ul.	57	520/3	2	2	0	900	3
519	Koniecpol	Zielona ul.	81	397/1	2	2	0	1800	2
520	Koniecpol	Żeromskiego ul.	5	2044	2	2	0	300	3



Aktualizacja „Programu usuwania wyrobów zawierających azbest z terenu Gminy Koniecpol”

521	Koniecpol	Żeromskiego ul.	5	2044	1	2	0	1200	3
522	Koniecpol	Żeromskiego ul.	6	2018/5	1	2	0	1050	3
523	Koniecpol	Żeromskiego ul.	9	2042	2	2	0	3000	3
524	Koniecpol	Żeromskiego ul.	11	2041	2	2	0	2400	3
525	Koniecpol	Żeromskiego ul.	15	1844/2	1	2	0	1200	1
526	Koniecpol	Żeromskiego ul.	16	2009	2	2	0	600	3
527	Koniecpol	Żeromskiego ul.	17	2038	2	2	0	450	3
528	Koniecpol	Żeromskiego ul.	19	2037/2	2	2	0	600	3
529	Koniecpol	Żeromskiego ul.	23	2035	1	2	0	900	3
530	Koniecpol	Żeromskiego ul.	24	2002	2	1	0	4500	1
531	Koniecpol	Żeromskiego ul.	27	2033/2	1	2	0	900	3
532	Koniecpol	Żeromskiego ul.	29	2033/1	2	2	0	600	3
533	Koniecpol	Żeromskiego ul.	31	2029	2	1	0	600	3
534	Koniecpol	Żeromskiego ul.	32	1857	1	2	0	2400	3
535	Koniecpol	Żeromskiego ul.	35	2027	2	2	0	600	3
536	Koniecpol	Żeromskiego ul.	37	2026	5	2	0	2400	3
537	Koniecpol	Żeromskiego ul.	39	2028	2	2	0	450	3
538	Koniecpol	Żeromskiego ul.	44	2451/1	2	2	0	2250	1
539	Koniecpol	Żeromskiego ul.	44	1852	2	2	0	4500	3
540	Koniecpol	Żeromskiego ul.	46	1851	2	2	0	300	3
541	Koniecpol	Żeromskiego ul.	62	1559	2	2	0	600	3
542	Koniecpol	Żeromskiego ul.	64	1558	1	2	0	1050	3
543	Koniecpol	Żeromskiego ul.	68	1556	1	2	0	1350	3
544	Koniecpol	Żeromskiego ul.	68	1556	2	2	0	2400	3
545	Koniecpol	Żeromskiego ul.	68	1556	5	2	0	4200	3
546	Koniecpol	Żeromskiego ul.	70	1555	2	2	0	1650	3
547	Koniecpol	Żeromskiego ul.	73	1529	1	1	0	1650	1
548	Koniecpol	Żeromskiego ul.	74	1554	1	2	0	1050	3
549	Koniecpol	Żeromskiego ul.	76	1553	5	2	0	3000	3
550	Koniecpol	Żeromskiego ul.	81	1539	5	2	0	3000	3
551	Koniecpol	Żeromskiego ul.	83	1540	5	2	0	2400	3
552	Koniecpol	Żeromskiego ul.	87	1544	5	1	0	3000	1
553	Koniecpol	Żeromskiego ul.	90	1188	2	1	0	1500	1
554	Koniecpol	Żeromskiego ul.	95	1550	5	2	0	3750	1
555	Koniecpol	Żeromskiego ul.	100	1195	2	2	0	450	3
556	Koniecpol	Żeromskiego ul.	104	1209	2	2	0	600	2
557	Koniecpol	Żeromskiego ul.	107	1148	2	1	0	3750	3
558	Koniecpol	Żeromskiego ul.	119	1178	2	2	0	450	3
559	Koniecpol	Żeromskiego ul.	180	388/1	2	2	0	750	1
560	Koniecpol	Żeromskiego ul.	182	449	2	2	0	450	1
561	Koniecpol	Żeromskiego ul.	113A	1181/2	2	2	0	300	3
562	Koniecpol	Żeromskiego ul.	114A	1219/2	2	2	0	900	2
563	Koniecpol	Żeromskiego ul.	114A	1219/2	1	1	0	1050	2
564	Koniecpol	Żeromskiego ul.	46A	2446/4	2	2	0	600	3
565	Koniecpol	Żeromskiego ul.		567	5	2	0	2700	3



Aktualizacja „Programu usuwania wyrobów zawierających azbest z terenu Gminy Koniecpol”

566	Koniecpol	Żeromskiego ul.		2019/7	2	2	0	900	3
567	Koniecpol	Żeromskiego ul.		1185	5	2	0	1500	3
568	Koniecpol	Zytnia ul.		2780/2	2	2	0	900	1
569	Kuźnica Grodziska	Centralna ul.	2	873/5	5	2	0	2700	3
570	Kuźnica Grodziska	Centralna ul.	10	1078/4	5	2	0	2100	3
571	Kuźnica Grodziska	Centralna ul.	10	1078/4	2	2	0	1200	3
572	Kuźnica Grodziska	Centralna ul.	19	781/2	2	2	0	300	3
573	Kuźnica Grodziska	Centralna ul.	21	773/2	5	2	0	1500	3
574	Kuźnica Grodziska	Centralna ul.	25	767/2	1	1	0	900	3
575	Kuźnica Grodziska	Centralna ul.	25	767/2	2	2	0	1200	3
576	Kuźnica Grodziska	Centralna ul.	26	1045/2	5	2	0	2400	3
577	Kuźnica Grodziska	Centralna ul.	34	1033/2	5	2	0	2100	1
578	Kuźnica Grodziska	Centralna ul.	34	1033/2	1	1	0	900	1
579	Kuźnica Grodziska	Centralna ul.	34	1033/2	2	2	0	900	1
580	Kuźnica Grodziska	Centralna ul.	36	1031/1	2	2	0	900	3
581	Kuźnica Grodziska	Centralna ul.	37	749/2	5	2	0	2700	3
582	Kuźnica Grodziska	Centralna ul.	37	749/2	2	2	0	1200	3
583	Kuźnica Grodziska	Centralna ul.	38	1025/1	1	2	0	1800	3
584	Kuźnica Grodziska	Centralna ul.	40	1019/2	1	2	0	1500	3
585	Kuźnica Grodziska	Centralna ul.	40	1019/2	2	2	0	1200	3
586	Kuźnica Grodziska	Centralna ul.	43	743/2	5	2	0	3000	3
587	Kuźnica Grodziska	Centralna ul.	44	1011/2	5	1	0	4500	1
588	Kuźnica Grodziska	Centralna ul.	44	1011/2	1	1	0	1500	1
589	Kuźnica Grodziska	Centralna ul.	45	735/2	2	2	0	300	3
590	Kuźnica Grodziska	Centralna ul.	45	735/2	1	2	0	1350	3
591	Kuźnica Grodziska	Centralna ul.	46	1008/2	5	2	0	4500	3
592	Kuźnica Grodziska	Centralna ul.	46	1008/2	1	2	0	1200	3
593	Kuźnica Grodziska	Centralna ul.	47	731/2	1	2	0	1050	3
594	Kuźnica Grodziska	Centralna ul.	47	731/2	5	2	0	3000	3
595	Kuźnica Grodziska	Centralna ul.	49	730	5	2	0	600	1
596	Kuźnica Grodziska	Centralna ul.	64	976/2	5	2	0	3900	3
597	Kuźnica Grodziska	Centralna ul.	64	976/2	2	2	0	450	3
598	Kuźnica Grodziska	Centralna ul.	64	976/2	1	2	0	1800	3
599	Kuźnica Grodziska	Centralna ul.	66	972/2	2	2	0	900	3
600	Kuźnica Grodziska	Centralna ul.	66	972/2	1	2	0	1200	3
601	Kuźnica Grodziska	Centralna ul.	70	901/3	1	2	0	1200	3
602	Kuźnica Grodziska	Centralna ul.	70	965/2	1	2	0	1500	3
603	Kuźnica Grodziska	Centralna ul.	80	481	5	2	0	2700	3
604	Kuźnica Grodziska	Centralna ul.	81	572	2	2	0	3000	3
605	Kuźnica Grodziska	Centralna ul.	81	572	1	2	0	900	3
606	Kuźnica Grodziska	Centralna ul.	83	570	1	2	0	600	3
607	Kuźnica Grodziska	Centralna ul.	84	474	1	1	0	1200	1
608	Kuźnica Grodziska	Centralna ul.	90	460	2	2	0	2400	2
609	Kuźnica Grodziska	Centralna ul.	90	460	5	2	0	3000	2
610	Kuźnica Grodziska	Centralna ul.	90	460	1	1	0	1200	2



Aktualizacja „Programu usuwania wyrobów zawierających azbest z terenu Gminy Koniecpol”

611	Kuźnica Grodziska	Centralna ul.	91	559	2	2	0	2400	3
612	Kuźnica Grodziska	Centralna ul.	96	446	1	2	0	2400	3
613	Kuźnica Grodziska	Centralna ul.	96	446	5	2	0	2700	3
614	Kuźnica Grodziska	Centralna ul.	96	446	2	2	0	1500	3
615	Kuźnica Grodziska	Centralna ul.	97	553	2	2	0	900	3
616	Kuźnica Grodziska	Centralna ul.	100	438	2	2	0	1200	3
617	Kuźnica Grodziska	Centralna ul.	103	251	5	2	0	2700	3
618	Kuźnica Grodziska	Centralna ul.	105	247	2	2	0	1200	3
619	Kuźnica Grodziska	Centralna ul.	111	243	5	2	0	3000	3
620	Kuźnica Grodziska	Centralna ul.	111	243	2	2	0	600	3
621	Kuźnica Grodziska	Centralna ul.	113	239	2	1	0	1200	3
622	Kuźnica Grodziska	Centralna ul.	117	231	5	2	0	3300	3
623	Kuźnica Grodziska	Centralna ul.	122	376	1	2	0	1200	3
624	Kuźnica Grodziska	Centralna ul.	122	376	5	2	0	3000	3
625	Kuźnica Grodziska	Centralna ul.	127	218	5	2	0	2400	3
626	Kuźnica Grodziska	Centralna ul.	131	214	5	2	0	1800	3
627	Kuźnica Grodziska	Centralna ul.	132	221	5	2	0	2400	3
628	Kuźnica Grodziska	Centralna ul.	133	213	2	2	0	1500	3
629	Kuźnica Grodziska	Centralna ul.	135	210	1	2	0	1500	3
630	Kuźnica Grodziska	Centralna ul.	135	210	5	2	0	2700	3
631	Kuźnica Grodziska	Centralna ul.	137	202	5	2	0	2700	3
632	Kuźnica Grodziska	Centralna ul.	142	318	1	2	0	1200	3
633	Kuźnica Grodziska	Centralna ul.	142	318	5	2	0	2700	3
634	Kuźnica Grodziska	Centralna ul.	146	309	2	2	0	900	3
635	Kuźnica Grodziska	Centralna ul.	147	196	2	2	0	2400	3
636	Kuźnica Grodziska	Centralna ul.	147	196	5	2	0	3000	3
637	Kuźnica Grodziska	Centralna ul.	157	185	1	2	0	1200	3
638	Kuźnica Grodziska	Centralna ul.	159	181/1	1	2	0	900	3
639	Kuźnica Grodziska	Centralna ul.	160	275	2	2	0	2400	3
640	Kuźnica Grodziska	Centralna ul.	162	270/1	1	2	0	1200	3
641	Kuźnica Grodziska	Centralna ul.	163	179	5	2	0	3600	3
642	Kuźnica Grodziska	Centralna ul.	168	255	5	2	0	2400	3
643	Kuźnica Grodziska	Leśna ul.	2	837	2	2	0	3000	3
644	Kuźnica Grodziska	Leśna ul.	4	838/2	2	2	0	1500	3
645	Kuźnica Grodziska	Leśna ul.	4	838/2	1	2	0	1200	3
646	Kuźnica Grodziska	Łąkowa ul.	2	171	2	2	0	1500	3
647	Kuźnica Grodziska	Polna ul.		1139	1	2	0	1200	3
648	Kuźnica Grodziska	Polna ul.		1141	5	2	0	3000	3
649	Kuźnica Wąsowska	Krótką ul.	2	559	1	1	0	1200	1
650	Kuźnica Wąsowska	Krótką ul.	2	559	2	2	0	750	1
651	Kuźnica Wąsowska	Krótką ul.	3	517/2	2	2	0	9000	3
652	Kuźnica Wąsowska	Krótką ul.		517/1	1	2	0	900	1
653	Kuźnica Wąsowska	Krótką ul.		517/1	5	2	0	1800	1
654	Kuźnica Wąsowska	Krótką ul.		561	5	2	0	3000	3
655	Kuźnica Wąsowska	Krótką ul.		561	2	2	0	2700	3



Aktualizacja „Programu usuwania wyrobów zawierających azbest z terenu Gminy Koniecpol”

656	Kuźnica Wąsowska	Rzeczna ul.	1	547	1	1	0	1500	3
657	Kuźnica Wąsowska	Rzeczna ul.	1	547	2	2	0	3600	3
658	Kuźnica Wąsowska	Tatarakowa ul.	8	349	1	2	0	1200	1
659	Kuźnica Wąsowska	Wspólna ul.	1	557	2	2	0	2400	3
660	Kuźnica Wąsowska	Wspólna ul.	1	557	5	2	0	3600	3
661	Kuźnica Wąsowska	Wspólna ul.	3	556	1	2	0	1050	3
662	Kuźnica Wąsowska	Wspólna ul.	3	556	5	2	0	3000	3
663	Kuźnica Wąsowska	Wspólna ul.	4	565	5	1	0	3000	3
664	Kuźnica Wąsowska	Wspólna ul.	4	565	2	2	0	2700	3
665	Kuźnica Wąsowska	Wspólna ul.	5	555	1	2	0	1200	3
666	Kuźnica Wąsowska	Wspólna ul.	5	555	5	2	0	3000	3
667	Kuźnica Wąsowska	Wspólna ul.	7	554/1	1	2	0	1500	3
668	Kuźnica Wąsowska	Wspólna ul.	10	564/1	2	2	0	2100	3
669	Kuźnica Wąsowska	Wspólna ul.	10	564/1	1	2	0	900	3
670	Kuźnica Wąsowska	Wspólna ul.	11	552	5	2	0	2700	1
671	Kuźnica Wąsowska	Wspólna ul.	11	552	2	2	0	2700	1
672	Kuźnica Wąsowska	Wspólna ul.	11	552	1	2	0	1950	1
673	Kuźnica Wąsowska	Wspólna ul.	12	563	1	2	0	2700	3
674	Kuźnica Wąsowska	Wspólna ul.	14	562	1	2	0	1200	3
675	Kuźnica Wąsowska	Wspólna ul.	14	562	5	2	0	1500	3
676	Kuźnica Wąsowska	Wspólna ul.	18	156	1	2	0	1200	3
677	Kuźnica Wąsowska	Wspólna ul.	18	156	2	1	0	2700	3
678	Kuźnica Wąsowska	Wspólna ul.	19	548	5	2	0	1200	3
679	Kuźnica Wąsowska	Wspólna ul.	20	515	1	2	0	1500	3
680	Kuźnica Wąsowska	Wspólna ul.	22	514	5	2	0	2100	3
681	Kuźnica Wąsowska		1	345	5	2	0	1500	3
682	Kuźnica Wąsowska		1	345	1	2	0	900	3
683	Kuźnica Wąsowska		2	567	2	2	0	2400	3
684	Kuźnica Wąsowska		2	567	5	2	0	2700	3
685	Kuźnica Wąsowska		3	546	1	2	0	1500	3
686	Kuźnica Wąsowska		3	546	5	2	0	2100	3
687	Kuźnica Wąsowska		3	546	2	2	0	300	3
688	Kuźnica Wąsowska		4	344	5	2	0	2700	3
689	Kuźnica Wąsowska		6	343	1	2	0	1200	3
690	Kuźnica Wąsowska		9	348	2	2	0	900	3
691	Kuźnica Wąsowska		9	348	5	2	0	600	3
692	Kuźnica Wąsowska		9	348	1	2	0	900	3
693	Kuźnica Wąsowska			351	5	2	0	4500	3
694	Luborcza	Kalenice ul.	7	90	5	2	0	2400	3
695	Luborcza	Kalenice ul.	7	90	2	2	0	600	3
696	Luborcza	Kalenice ul.		91	2	2	0	600	3
697	Luborcza	Kalenice ul.		91	5	2	0	2400	3
698	Luborcza	Konieczpolska ul.	4	193	5	1	0	1200	1
699	Luborcza	Konieczpolska ul.	7	308/1	2	1	0	5250	1
700	Luborcza	Konieczpolska ul.	7	308/1	5	1	0	3000	1



Aktualizacja „Programu usuwania wyrobów zawierających azbest z terenu Gminy Koniecpol”

701	Luborcza	Konieczpolska ul.	8	195	2	2	0	1920	1
702	Luborcza	Konieczpolska ul.	11	309	2	2	0	2400	3
703	Luborcza	Konieczpolska ul.	11	309	5	2	0	2700	3
704	Luborcza	Konieczpolska ul.	13	858/1	5	2	0	2400	3
705	Luborcza	Konieczpolska ul.	13	858/1	2	2	0	3000	3
706	Luborcza	Konieczpolska ul.	14	198	2	2	0	600	3
707	Luborcza	Konieczpolska ul.	18	202	2	2	0	2700	3
708	Luborcza	Konieczpolska ul.	18	202	5	2	0	2400	3
709	Luborcza	Konieczpolska ul.	25	840	5	2	0	2700	3
710	Luborcza	Konieczpolska ul.	27	313/3	5	2	0	3000	3
711	Luborcza	Konieczpolska ul.	29	841	5	2	0	4200	3
712	Luborcza	Konieczpolska ul.	29	841	1	2	0	1800	3
713	Luborcza	Konieczpolska ul.	29	841	2	2	0	2400	3
714	Luborcza	Konieczpolska ul.	30	211	2	2	0	1500	3
715	Luborcza	Konieczpolska ul.	30	211	5	2	0	6000	3
716	Luborcza	Konieczpolska ul.	31	317	2	2	0	3000	1
717	Luborcza	Konieczpolska ul.	33	318/1	5	2	0	3000	1
718	Luborcza	Konieczpolska ul.	36	213	1	1	0	1800	3
719	Luborcza	Konieczpolska ul.	36	213	2	2	0	6000	3
720	Luborcza	Konieczpolska ul.	37	321	5	1	0	3750	1
721	Luborcza	Konieczpolska ul.	40	215/1	2	2	0	4500	3
722	Luborcza	Konieczpolska ul.	52	280/1	1	2	0	1500	1
723	Luborcza	Konieczpolska ul.	52	280/1	5	2	0	3000	1
724	Luborcza	Konieczpolska ul.	52	280/1	1	2	0	1200	1
725	Luborcza	Konieczpolska ul.	56	777/1	1	2	0	1200	3
726	Luborcza	Konieczpolska ul.	56	777/1	2	2	0	2400	3
727	Luborcza	Konieczpolska ul.	59	445	5	2	0	2700	3
728	Luborcza	Konieczpolska ul.	61	446	2	2	0	3000	3
729	Luborcza	Konieczpolska ul.	62	835/2	5	2	0	3000	3
730	Luborcza	Konieczpolska ul.	62	835/2	1	2	0	1800	3
731	Luborcza	Konieczpolska ul.	62	835/2	2	2	0	2400	3
732	Luborcza	Konieczpolska ul.	63	447/1	5	2	0	1800	1
733	Luborcza	Konieczpolska ul.	63	447/1	2	2	0	2400	1
734	Luborcza	Konieczpolska ul.	64	290	2	2	0	3000	1
735	Luborcza	Konieczpolska ul.	68	292	5	2	0	3000	3
736	Luborcza	Konieczpolska ul.	68	292	1	2	0	3000	3
737	Luborcza	Konieczpolska ul.	68	292	2	2	0	1200	3
738	Luborcza	Konieczpolska ul.	70	294	1	2	0	1200	3
739	Luborcza	Konieczpolska ul.	71	451/2	1	2	0	1500	3
740	Luborcza	Konieczpolska ul.	72	295	1	2	0	1200	3
741	Luborcza	Konieczpolska ul.	74	296	2	2	0	2700	3
742	Luborcza	Konieczpolska ul.	74	296	5	2	0	3000	3
743	Luborcza	Konieczpolska ul.	76	298	1	2	0	900	1
744	Luborcza	Konieczpolska ul.	78	299	5	1	0	3300	1
745	Luborcza	Konieczpolska ul.	84	301/3	2	2	0	900	3



Aktualizacja „Programu usuwania wyrobów zawierających azbest z terenu Gminy Koniecpol”

746	Luborcza	Konieczpolska ul.	84	301/3	5	2	0	3000	3
747	Luborcza	Konieczpolska ul.	84	301/3	1	1	0	900	3
748	Luborcza	Konieczpolska ul.	103	303	2	2	0	600	3
749	Luborcza	Konieczpolska ul.	105	474	5	2	0	2700	3
750	Luborcza	Konieczpolska ul.	107	476	2	2	0	1800	3
751	Luborcza	Konieczpolska ul.	107	476	1	1	0	1050	3
752	Luborcza	Konieczpolska ul.	107	476	5	2	0	1500	3
753	Luborcza	Konieczpolska ul.	109	843	1	2	0	1200	3
754	Luborcza	Konieczpolska ul.		319	5	2	0	1800	3
755	Luborcza	Konieczpolska ul.		319	2	2	0	2100	3
756	Luborcza	Konieczpolska ul.		319	1	2	0	1200	3
757	Luborcza	Konieczpolska ul.		436/2	2	2	0	600	3
758	Luborcza	Konieczpolska ul.		230/1	5	2	0	3000	3
759	Luborcza	Konieczpolska ul.		842	2	2	0	2100	3
760	Luborcza	Konieczpolska ul.		842	2	2	0	1500	1
761	Luborcza	Konieczpolska ul.		230/2	2	2	0	3000	3
762	Luborcza	Leśna ul.	2	230/2	2	2	0	3000	3
763	Luborcza	Leśna ul.	5	273	2	2	0	900	3
764	Luborcza	Leśna ul.	9	272	2	2	0	600	3
765	Luborcza	Leśna ul.	9	272	5	2	0	1500	3
766	Luborcza	Leśna ul.	12	225	1	2	0	1200	3
767	Luborcza	Leśna ul.	12	225	2	2	0	900	3
768	Luborcza	Leśna ul.	13	270	1	1	0	1500	3
769	Luborcza	Leśna ul.	13	270	2	2	0	1500	3
770	Luborcza	Leśna ul.	13	270	5	2	0	3000	3
771	Luborcza	Leśna ul.	14	224	1	1	0	1500	3
772	Luborcza	Leśna ul.	15	269	5	2	0	2400	3
773	Luborcza	Leśna ul.	17	268	1	2	0	1200	3
774	Luborcza	Leśna ul.	17	268	5	2	0	2100	3
775	Luborcza	Leśna ul.	20	221	1	1	0	1200	1
776	Luborcza	Leśna ul.	22	220	1	1	0	1200	1
777	Luborcza	Leśna ul.	22	220	2	2	0	1500	1
778	Luborcza	Leśna ul.	22	220	5	2	0	2400	1
779	Luborcza	Leśna ul.	25	264	2	2	0	1200	3
780	Luborcza	Leśna ul.	25	264	5	2	0	1800	3
781	Luborcza	Łąkowa ul.	4	436/4	5	2	0	2700	3
782	Luborcza	Łąkowa ul.	5	325	2	2	0	2400	3
783	Luborcza	Łąkowa ul.	5	325	5	2	0	2400	3
784	Luborcza	Łąkowa ul.	6	437/1	5	2	0	2400	3
785	Luborcza	Łąkowa ul.	8	479	5	2	0	2400	3
786	Luborcza	Łąkowa ul.	8	479	1	1	0	2700	3
787	Luborcza	Łąkowa ul.	10	480	5	2	0	3600	1
788	Łąbedź	Grzybowa ul.	6	150/2	1	2	0	1200	3
789	Łąbedź	Grzybowa ul.	8	183	5	2	0	7500	1
790	Łąbedź	Grzybowa ul.	8	183	2	2	0	4500	1



Aktualizacja „Programu usuwania wyrobów zawierających azbest z terenu Gminy Koniecpol”

791	Łąbedź	Grzybowa ul.	9	77	5	2	0	4500	3
792	Łąbedź	Grzybowa ul.	9	77	2	2	0	3000	3
793	Łąbedź	Grzybowa ul.	10	150	1	1	0	1800	3
794	Łąbedź	Grzybowa ul.	10	150	5	2	0	3000	3
795	Łąbedź	Grzybowa ul.	12	145/2	2	2	0	2700	3
796	Łąbedź	Grzybowa ul.	12	145/2	1	2	0	1200	3
797	Łąbedź	Grzybowa ul.	12	145/2	5	2	0	3000	3
798	Łąbedź	Grzybowa ul.	15	69	1	2	0	1500	1
799	Łąbedź	Grzybowa ul.	15	69	5	2	0	3900	1
800	Łąbedź	Grzybowa ul.	16	8	1	2	0	1500	1
801	Łąbedź	Grzybowa ul.	16	8	5	2	0	4200	1
802	Łąbedź	Grzybowa ul.	32	2240	1	2	0	2400	3
803	Łąbedź	Grzybowa ul.	32	2240	2	2	0	4500	3
804	Łąbedź	Grzybowa ul.	32	2240	5	2	0	300	3
805	Łąbedź	Grzybowa ul.	92	92	1	2	0	1800	2
806	Łąbedź	Wspólna ul.	1	426	1	2	0	1800	3
807	Łąbedź	Wspólna ul.	2	554	1	2	0	1200	1
808	Łąbedź	Wspólna ul.	2	554	2	2	0	1500	1
809	Łąbedź	Wspólna ul.	4	285/2	2	2	0	3000	1
810	Łąbedź	Wspólna ul.	4	285/2	5	2	0	2400	1
811	Łąbedź	Wspólna ul.	4	285/2	1	2	0	1500	1
812	Łąbedź	Wspólna ul.	5	431	1	2	0	1200	1
813	Łąbedź	Wspólna ul.	5	431	5	2	0	2700	1
814	Łąbedź	Wspólna ul.	5	431	2	2	0	2700	1
815	Łąbedź	Wspólna ul.	8	290	2	2	0	3000	3
816	Łąbedź	Wspólna ul.	8	290	5	1	0	3000	3
817	Łąbedź	Wspólna ul.	9	434	2	2	0	2400	1
818	Łąbedź	Wspólna ul.	9	434	1	1	0	2400	1
819	Łąbedź	Wspólna ul.	11	439	1	1	0	2400	3
820	Łąbedź	Wspólna ul.	11	439	2	2	0	3900	3
821	Łąbedź	Wspólna ul.	12	292/1	5	2	0	3750	1
822	Łąbedź	Wspólna ul.	12	292/1	1	2	0	1920	1
823	Łąbedź	Wspólna ul.	13	440	2	2	0	2700	3
824	Łąbedź	Wspólna ul.	13	440	5	2	0	4500	3
825	Łąbedź	Wspólna ul.	14	295	1	2	0	1800	3
826	Łąbedź	Wspólna ul.	14	295	5	2	0	3750	3
827	Łąbedź	Wspólna ul.	14	295	2	2	0	1200	3
828	Łąbedź	Wspólna ul.	15	441	5	2	0	5250	3
829	Łąbedź	Wspólna ul.	15	441	1	2	0	1800	3
830	Łąbedź	Wspólna ul.	16	298	1	2	0	1500	3
831	Łąbedź	Wspólna ul.	16	298	2	2	0	3000	3
832	Łąbedź	Wspólna ul.	17	442/2	5	2	0	4500	1
833	Łąbedź	Wspólna ul.	17	442/2	1	1	0	3300	1
834	Łąbedź	Wspólna ul.	18	300	1	2	0	1500	1
835	Łąbedź	Wspólna ul.	18	300	5	2	0	3000	1



Aktualizacja „Programu usuwania wyrobów zawierających azbest z terenu Gminy Koniecpol”

836	Łabędź	Wspólna ul.	19	443	5	2	0	3750	3
837	Łabędź	Wspólna ul.	19	443	2	2	0	3000	3
838	Łabędź	Wspólna ul.	22	304	1	1	0	900	3
839	Łabędź	Wspólna ul.	22	304	5	2	0	3750	3
840	Łabędź	Wspólna ul.	24	306	5	2	0	4500	1
841	Łabędź	Wspólna ul.	24	306	1	1	0	3000	1
842	Łabędź	Wspólna ul.	25	450	2	2	0	1800	3
843	Łabędź	Wspólna ul.	26	307	5	2	0	3000	1
844	Łabędź	Wspólna ul.	26	307	1	2	0	2100	1
845	Łysaków		3	143	2	1	0	2400	3
846	Łysaków		3	143	2	2	0	900	3
847	Łysaków		5	142	5	2	0	2700	3
848	Łysaków		7	223	1	2	0	2700	3
849	Łysaków		8	141	2	2	0	3300	3
850	Łysaków		14	436	5	2	0	2100	1
851	Łysaków		14	436	1	2	0	900	1
852	Łysaków		17	113	1	2	0	2325	1
853	Łysaków		18	113	2	2	0	900	1
854	Łysaków		18	113	1	2	0	2700	3
855	Łysaków		19	111/1	1	2	0	1050	1
856	Łysaków		22	34/1	1	2	0	750	3
857	Łysaków		23	32/1	2	2	0	600	3
858	Łysaków		23	32/1	1	2	0	900	3
859	Łysaków		24	31.sty	5	2	0	2400	3
860	Łysaków		24	31.sty	1	2	0	900	3
861	Łysaków		26	35/1	1	2	0	750	3
862	Łysaków		7A	222	1	2	0	1200	3
863	Łysaków		7B	186/3	2	2	0	900	3
864	Łysaków		7B	186/3	5	2	0	2700	3
865	Łysiny	Borowiecka ul.	3	180	1	2	0	1500	1
866	Łysiny	Borowiecka ul.	3	180	5	2	0	3000	1
867	Łysiny	Borowiecka ul.	3	180	2	1	0	1800	1
868	Łysiny	Borowiecka ul.	4	74	1	1	0	1500	1
869	Łysiny	Borowiecka ul.	4	74	5	1	0	3000	1
870	Łysiny	Borowiecka ul.	5	785	5	2	0	2700	1
871	Łysiny	Borowiecka ul.	5	785	1	1	0	1500	1
872	Łysiny	Borowiecka ul.	5	785	2	2	0	3000	1
873	Łysiny	Borowiecka ul.	8	76	1	1	0	1800	1
874	Łysiny	Borowiecka ul.	8	76	5	2	0	6000	1
875	Łysiny	Borowiecka ul.	8	76	2	2	0	1500	1
876	Łysiny	Borowiecka ul.	9	188	1	2	0	2100	3
877	Łysiny	Borowiecka ul.	9	188	5	2	0	3000	3
878	Łysiny	Borowiecka ul.	9	188	2	2	0	300	3
879	Łysiny	Borowiecka ul.	10	77/2	1	2	0	900	1
880	Łysiny	Borowiecka ul.	12	79	2	2	0	750	2



Aktualizacja „Programu usuwania wyrobów zawierających azbest z terenu Gminy Koniecpol”

881	Lysiny	Borowiecka ul.	13	190	1	2	0	1200	1
882	Lysiny	Borowiecka ul.	13	190	2	1	0	3600	1
883	Lysiny	Borowiecka ul.	15	191	5	1	0	2400	1
884	Lysiny	Borowiecka ul.	16	7	2	2	0	1800	1
885	Lysiny	Borowiecka ul.	16	7	5	2	0	900	1
886	Lysiny	Borowiecka ul.	17	192	1	2	0	1800	2
887	Lysiny	Borowiecka ul.	17	192	5	1	0	2700	2
888	Lysiny	Borowiecka ul.	18	8	1	1	0	1200	1
889	Lysiny	Borowiecka ul.	19	193	5	2	0	2700	3
890	Lysiny	Borowiecka ul.	21	194	1	2	0	1800	3
891	Lysiny	Borowiecka ul.	21	194	5	1	0	3300	3
892	Lysiny	Borowiecka ul.	22	84/2	1	2	0	1500	3
893	Lysiny	Borowiecka ul.	22	84/2	5	1	0	3000	3
894	Lysiny	Borowiecka ul.	23	197	2	2	0	1200	3
895	Lysiny	Borowiecka ul.	23	197	5	2	0	3750	3
896	Lysiny	Borowiecka ul.	24	87	1	2	0	2400	3
897	Lysiny	Borowiecka ul.	24	87	5	2	0	3000	3
898	Lysiny	Borowiecka ul.	28	90	5	2	0	4500	3
899	Lysiny	Borowiecka ul.	29	199	1	2	0	1800	2
900	Lysiny	Borowiecka ul.	29	199	2	1	0	1500	2
901	Lysiny	Borowiecka ul.	30	93	5	2	0	3000	3
902	Lysiny	Borowiecka ul.	30	93	2	2	0	2400	3
903	Lysiny	Borowiecka ul.	34	99	2	2	0	1500	3
904	Lysiny	Borowiecka ul.	35	223/2	1	2	0	1500	1
905	Lysiny	Borowiecka ul.	39	235	2	1	0	1800	1
906	Lysiny	Borowiecka ul.	40	106	2	1	0	900	1
907	Lysiny	Borowiecka ul.	46	27.lut	1	1	0	900	3
908	Lysiny	Borowiecka ul.	59	250	1	1	0	1200	1
909	Lysiny	Borowiecka ul.	60	40	5	1	0	9000	1
910	Lysiny	Borowiecka ul.	75	262	5	1	0	2100	3
911	Lysiny	Borowiecka ul.	75	262	1	2	0	1500	3
912	Lysiny	Borowiecka ul.	78	56/2	5	2	0	5250	3
913	Lysiny	Borowiecka ul.	78	56/2	2	2	0	2400	3
914	Lysiny	Borowiecka ul.	80	58	5	2	0	2250	3
915	Lysiny	Borowiecka ul.	80	58	2	2	0	2250	3
916	Lysiny	Borowiecka ul.	85	294	1	2	0	2700	2
917	Lysiny	Borowiecka ul.	85	294	2	2	0	1500	2
918	Lysiny	Borowiecka ul.	86	61	2	2	0	3000	3
919	Lysiny	Borowiecka ul.	86	61	5	2	0	6000	3
920	Lysiny	Borowiecka ul.	86	61	1	1	0	1800	3
921	Lysiny	Borowiecka ul.	96	72	5	2	0	6750	3
922	Lysiny	Borowiecka ul.	96	72	2	2	0	3750	3
923	Lysiny	Borowiecka ul.	bn	200	2	2	0	1200	3
924	Lysiny	Borowiecka ul.	bn	81	5	2	0	4500	3
925	Lysiny	Borowiecka ul.	bn	81	1	2	0	450	3



Aktualizacja „Programu usuwania wyrobów zawierających azbest z terenu Gminy Koniecpol”

926	Lysiny	Borowiecka ul.	bn	187	5	2	0	2400	3
927	Lysiny	Borowiecka ul.	bn	187	2	2	0	900	3
928	Lysiny	Parafialna ul.	2	671	5	2	0	3300	1
929	Lysiny	Parafialna ul.	3	595	5	2	0	2400	3
930	Lysiny	Parafialna ul.	3	595	1	1	0	1500	3
931	Lysiny	Parafialna ul.	26	685	5	2	0	3000	3
932	Lysiny	Polna ul.	11	786	2	2	0	2400	3
933	Lysiny	Polna ul.	11	787	5	1	0	2400	3
934	Lysiny	Polna ul.	11	787	1	2	0	1800	3
935	Lysiny	Prosta ul.	1	777/2	5	2	0	3000	3
936	Lysiny	Prosta ul.	1	778/8	1	2	0	2400	3
937	Lysiny	Prosta ul.	3	775	2	2	0	2700	3
938	Lysiny	Prosta ul.	3	775	1	2	0	600	3
939	Lysiny	Prosta ul.	4	693	2	2	0	2100	1
940	Lysiny	Prosta ul.	5	773	5	1	0	3000	3
941	Lysiny	Prosta ul.	5	773	2	2	0	2400	3
942	Lysiny	Prosta ul.	8	690	2	2	0	1500	3
943	Lysiny	Prosta ul.	8	690	1	1	0	1800	3
944	Lysiny	Prosta ul.	9	771	2	2	0	1200	3
945	Lysiny	Prosta ul.	9	771	5	2	0	3300	3
946	Lysiny	Prosta ul.	15	761	1	2	0	1050	3
947	Lysiny	Prosta ul.	15	761	5	2	0	3000	3
948	Lysiny	Prosta ul.	20	681/1	1	1	0	1200	1
949	Lysiny	Prosta ul.	24	679/1	1	1	0	1500	1
950	Lysiny	Prosta ul.	28	674	5	2	0	3750	3
951	Lysiny	Prosta ul.	28	674	2	2	0	3300	3
952	Lysiny	Prosta ul.	32	673/3	1	2	0	3000	3
953	Lysiny	Prosta ul.	34	673/2	5	2	0	3300	3
954	Lysiny	Prosta ul.	34	673/2	2	2	0	21000	3
955	Lysiny	Prosta ul.	34	673/2	1	1	0	1800	3
956	Lysiny	Prosta ul.	36	669/2	5	2	0	3000	1
957	Lysiny	Prosta ul.	36	669/2	2	1	0	3000	1
958	Lysiny	Prosta ul.	36	669/2	1	2	0	1500	1
959	Lysiny	Prosta ul.	40	670/2	5	1	0	2400	1
960	Lysiny	Prosta ul.	bn	760	1	1	0	3000	3
961	Lysiny	Prosta ul.	bn	772	2	2	0	1200	3
962	Lysiny	Prosta ul.	bn	772	5	1	0	2400	3
963	Lysiny	Prosta ul.	bn	778/2	2	2	0	600	2
964	Lysiny	Spółdzielcza ul.	4	233	2	1	0	2700	1
965	Lysiny	Spółdzielcza ul.	6	384	2	1	0	1650	1
966	Lysiny	Spółdzielcza ul.	8	385	5	1	0	3000	3
967	Lysiny	Spółdzielcza ul.	9	365	5	1	0	3900	3
968	Lysiny	Spółdzielcza ul.	9	365	1	1	0	2100	3
969	Lysiny	Spółdzielcza ul.	10	386	2	2	0	3000	3
970	Lysiny	Spółdzielcza ul.	14	897	2	2	0	2100	1



Aktualizacja „Programu usuwania wyrobów zawierających azbest z terenu Gminy Koniecpol”

971	Lysiny	Spółdzielcza ul.	16	904	1	1	0	3000	1
972	Lysiny	Spółdzielcza ul.	18	924	1	2	0	2100	3
973	Lysiny	Spółdzielcza ul.	20	394/4	2	2	0	2400	3
974	Lysiny	Spółdzielcza ul.	23	1341	1	1	0	1500	1
975	Lysiny	Spółdzielcza ul.	23	1341	2	2	0	2700	1
976	Lysiny	Spółdzielcza ul.	23	1341	5	2	0	2400	1
977	Lysiny	Spółdzielcza ul.	24	396	2	2	0	3900	3
978	Lysiny	Spółdzielcza ul.	25	1346	1	1	0	3000	3
979	Lysiny	Spółdzielcza ul.	32	400/2	5	2	0	4500	3
980	Lysiny	Spółdzielcza ul.	32	400/2	2	2	0	2250	3
981	Lysiny	Spółdzielcza ul.	34	405	1	2	0	3600	1
982	Lysiny	Spółdzielcza ul.	34	405	2	1	0	4500	1
983	Lysiny	Spółdzielcza ul.	34	405	5	2	0	3750	1
984	Lysiny	Spółdzielcza ul.	41	423/2	1	2	0	3900	3
985	Lysiny	Spółdzielcza ul.	47	424	1	1	0	2700	3
986	Lysiny	Spółdzielcza ul.	47	424	2	2	0	3000	3
987	Lysiny	Spółdzielcza ul.	47	424	5	2	0	3000	3
988	Lysiny	Spółdzielcza ul.	bn	214	2	2	0	15000	3
989	Lysiny	Spółdzielcza ul.	bn	221	2	2	0	15000	3
990	Lysiny	Szkolna ul.	1	184	5	2	0	3300	3
991	Lysiny	Szkolna ul.	2	670/1	1	2	0	1500	3
992	Lysiny	Szkolna ul.	3	183	5	2	0	2100	3
993	Lysiny	Szkolna ul.	3	183	2	2	0	1200	3
994	Lysiny	Szkolna ul.	4	668	2	1	0	1800	1
995	Lysiny	Szkolna ul.	4	668	1	2	0	1500	1
996	Lysiny	Szkolna ul.	4	668	5	1	0	6000	1
997	Lysiny	Szkolna ul.	5	182	1	1	0	1500	3
998	Lysiny	Szkolna ul.	5	182	2	2	0	3000	3
999	Lysiny	Szkolna ul.	5	182	5	2	0	2700	3
1000	Lysiny	Szkolna ul.	6	668	5	1	0	3000	1
1001	Lysiny	Szkolna ul.	8	666	1	2	0	1500	3
1002	Lysiny	Szkolna ul.	8	666	5	1	0	2700	3
1003	Lysiny	Szkolna ul.	9	846	5	1	0	6000	1
1004	Lysiny	Szkolna ul.	9	846	2	2	0	4500	1
1005	Lysiny	Szkolna ul.	10	665	2	2	0	1200	3
1006	Lysiny	Szkolna ul.	10	665	5	2	0	4500	3
1007	Lysiny	Szkolna ul.	11	06.sty	1	1	0	2700	1
1008	Lysiny	Szkolna ul.	11	06.sty	5	2	0	3000	1
1009	Lysiny	Szkolna ul.	11	06.sty	2	2	0	3000	1
1010	Lysiny	Szkolna ul.	12	664	2	2	0	1200	3
1011	Lysiny	Szkolna ul.	12	664	5	2	0	4200	3
1012	Lysiny	Szkolna ul.	bn	669/1	5	2	0	2400	3
1013	Lysiny	Zielona ul.	16	344	5	1	0	3000	1
1014	Lysiny	Zielona ul.	30	351/2	1	2	0	1200	3
1015	Lysiny	Zielona ul.	30	351/2	5	2	0	2400	3



Aktualizacja „Programu usuwania wyrobów zawierających azbest z terenu Gminy Koniecpol”

1016	Łysiny	Zielona ul.	36	352/1	2	2	0	1800	3
1017	Łysiny	Zielona ul.	36	352/1	5	2	0	3000	3
1018	Łysiny	Zielona ul.	50	359	2	2	0	2400	1
1019	Łysiny	Zielona ul.	50	359	5	2	0	3000	1
1020	Michałów		8	342/2	5	2	0	1800	1
1021	Michałów		8	342/2	1	1	0	1500	1
1022	Michałów		18	440	2	2	0	900	3
1023	Michałów		21	455	2	2	0	5250	3
1024	Michałów		10A	342/1	5	2	0	1950	1
1025	Michałów		16A	373/9	5	2	0	2400	3
1026	Oblasy		1	122	5	2	0	4500	3
1027	Oblasy		1	122	1	1	0	1500	3
1028	Oblasy		2	5	2	2	0	300	3
1029	Oblasy		2	5	1	2	0	1200	3
1030	Oblasy		3	130	2	2	0	900	3
1031	Oblasy		3	130	1	2	0	1500	3
1032	Oblasy		7	145	5	2	0	4500	3
1033	Oblasy		7	145	1	2	0	1200	3
1034	Oblasy		8	14	5	2	0	3750	3
1035	Oblasy		12	20	2	2	0	900	3
1036	Oblasy		12	20	1	1	0	1200	3
1037	Oblasy		14	22	2	2	0	600	3
1038	Oblasy		15	28.lut	5	2	0	3750	3
1039	Oblasy		18	34	1	2	0	600	3
1040	Oblasy		19	173	5	2	0	3750	3
1041	Oblasy		19	173	2	2	0	2400	3
1042	Oblasy		20	175	1	2	0	900	3
1043	Oblasy		20	175	5	2	0	2700	3
1044	Oblasy		21	177	5	2	0	5250	3
1045	Oblasy		22	40	5	2	0	4200	3
1046	Oblasy		22	40	1	2	0	2700	3
1047	Oblasy		23	52	1	2	0	1200	3
1048	Oblasy		24	250	5	2	0	1800	3
1049	Oblasy		24	250	2	2	0	61050	3
1050	Oblasy		25	58	1	2	0	900	3
1051	Oblasy		26	266/1	2	2	0	2400	3
1052	Oblasy		27	62/2	1	2	0	900	3
1053	Oblasy		29	65	1	2	0	1200	3
1054	Oblasy		29	65	2	2	0	1500	3
1055	Oblasy		31	69	1	2	0	900	3
1056	Oblasy		36	73	2	2	0	2700	3
1057	Oblasy		36	73	1	2	0	1800	3
1058	Oblasy		36	73	5	2	0	3000	3
1059	Oblasy		38	313	2	2	0	2400	3
1060	Oblasy		38	313	1	2	0	2700	3



Aktualizacja „Programu usuwania wyrobów zawierających azbest z terenu Gminy Koniecpol”

1061	Oblasy		39	315	1	2	0	600	3
1062	Oblasy		39	315	2	2	0	600	3
1063	Oblasy		42	318	1	2	0	1200	1
1064	Oblasy		43	78	5	2	0	1500	3
1065	Oblasy		43	78	1	2	0	900	3
1066	Oblasy		46	81/1	2	2	0	300	3
1067	Oblasy		46	81/1	1	2	0	900	3
1068	Oblasy		49	90	1	2	0	900	3
1069	Oblasy		50	91	5	2	0	1500	3
1070	Oblasy		51	92	1	2	0	1200	3
1071	Oblasy		20A	36	1	2	0	900	3
1072	Oblasy		26A	270/1	1	2	0	1200	3
1073	Oblasy		45A	80/1	2	2	0	300	3
1074	Oblasy			4	1	1	0	1200	3
1075	Oblasy			321	1	2	0	2700	3
1076	Oblasy			321	2	2	0	300	3
1077	Oblasy			898/7	2	2	0	3000	3
1078	Oblasy			48/1	2	2	0	1500	3
1079	Oblasy			48/1	5	2	0	2700	3
1080	Oblasy			54	1	2	0	1500	3
1081	Oblasy			309/1	1	2	0	1500	3
1082	Okolowice	3 Maja ul.	1	1439	5	2	0	3750	3
1083	Okolowice	3 Maja ul.	3	1437	2	2	0	4500	3
1084	Okolowice	3 Maja ul.	4	553	1	1	0	1800	3
1085	Okolowice	3 Maja ul.	4	553	2	2	0	1500	3
1086	Okolowice	3 Maja ul.	7	1800	1	1	0	1200	3
1087	Okolowice	3 Maja ul.	7	1800	2	2	0	900	3
1088	Okolowice	3 Maja ul.	8	549	1	1	0	1200	3
1089	Okolowice	3 Maja ul.	9	1279/4	2	2	0	750	3
1090	Okolowice	3 Maja ul.	10	551	1	2	0	1050	3
1091	Okolowice	3 Maja ul.	10	551	2	2	0	900	3
1092	Okolowice	3 Maja ul.	11	1279/3	1	1	0	2400	2
1093	Okolowice	3 Maja ul.	12	533	2	1	0	1200	3
1094	Okolowice	3 Maja ul.	12	533	1	2	0	1200	3
1095	Okolowice	3 Maja ul.	13	1278	5	2	0	2400	1
1096	Okolowice	3 Maja ul.	15	1277	1	2	0	1500	3
1097	Okolowice	3 Maja ul.	15	1277	2	2	0	3600	3
1098	Okolowice	3 Maja ul.	21	1877/5	2	2	0	3600	3
1099	Okolowice	3 Maja ul.	21	1877/5	1	2	0	2100	3
1100	Okolowice	3 Maja ul.	22	462/2	1	2	0	900	3
1101	Okolowice	3 Maja ul.	22	462/2	2	2	0	900	3
1102	Okolowice	3 Maja ul.		443	2	2	0	2700	3
1103	Okolowice	Barycz ul.	1	551	2	2	0	900	3
1104	Okolowice	Barycz ul.	2	548	1	2	0	1200	3
1105	Okolowice	Barycz ul.	3	550	5	2	0	900	3



Aktualizacja „Programu usuwania wyrobów zawierających azbest z terenu Gminy Koniecpol”

1106	Okolowice	Barycz ul.	3	550	1	2	0	1500	3
1107	Okolowice	Barycz ul.	3	550	2	2	0	1200	3
1108	Okolowice	Barycz ul.	7	1786	5	2	0	2100	3
1109	Okolowice	Barycz ul.		525/1	1	1	0	1800	3
1110	Okolowice	Łanowa ul.	2	1254	2	1	0	600	3
1111	Okolowice	Łanowa ul.	2	1254	5	2	0	3600	3
1112	Okolowice	Łanowa ul.	3	1279/3	5	2	0	6750	3
1113	Okolowice	Łanowa ul.	3	1279/3	2	2	0	3600	3
1114	Okolowice	Łanowa ul.	4	1255	5	2	0	3000	3
1115	Okolowice	Łanowa ul.	6	1258/1	2	2	0	1800	3
1116	Okolowice	Łanowa ul.	6	1258/1	5	2	0	2700	3
1117	Okolowice	Łanowa ul.	12	1260	2	2	0	300	3
1118	Okolowice	Łanowa ul.	12	1260	5	2	0	2400	3
1119	Okolowice	Łanowa ul.	12	1260	1	2	0	1200	3
1120	Okolowice	Łanowa ul.	20	1266	5	1	0	3300	1
1121	Okolowice	Łanowa ul.	20	1266	2	2	0	2100	1
1122	Okolowice	Łanowa ul.	26	1272/3	2	1	0	3000	1
1123	Okolowice	Łanowa ul.		1261	1	2	0	1200	3
1124	Okolowice	Niwa ul.	1	468	1	2	0	1200	1
1125	Okolowice	Niwa ul.	1	468	2	1	0	1800	1
1126	Okolowice	Niwa ul.	3	467	5	1	0	2700	1
1127	Okolowice	Niwa ul.	5	473	1	2	0	1950	1
1128	Okolowice	Niwa ul.	5	473	2	2	0	3000	1
1129	Okolowice	Niwa ul.	6	528	5	2	0	3600	3
1130	Okolowice	Niwa ul.	8	524	5	1	0	3000	3
1131	Okolowice	Niwa ul.	9	471	2	2	0	4575	1
1132	Okolowice	Niwa ul.	9	471	5	2	0	3000	1
1133	Okolowice	Niwa ul.	12	521	2	2	0	450	1
1134	Okolowice	Niwa ul.	12	521	1	2	0	1200	1
1135	Okolowice	Niwa ul.	13	469	2	1	0	150	1
1136	Okolowice	Niwa ul.	14	520	2	2	0	450	3
1137	Okolowice	Niwa ul.	15	454	2	2	0	1500	3
1138	Okolowice	Niwa ul.	16	485	2	2	0	2100	3
1139	Okolowice	Niwa ul.	18	563	2	1	0	2400	3
1140	Okolowice	Niwa ul.	18	563	1	1	0	1200	1
1141	Okolowice	Niwa ul.		479	2	2	0	900	3
1142	Okolowice	Niwa ul.		479	5	2	0	2700	3
1143	Okolowice	Okreżna ul.	5	537	2	2	0	900	3
1144	Okolowice	Okreżna ul.	8	543	5	2	0	2100	3
1145	Okolowice	Okreżna ul.	9	539	5	2	0	2100	3
1146	Okolowice	Okreżna ul.	12	547	2	2	0	2400	3
1147	Okolowice	Okreżna ul.	12	547	5	2	0	2400	3
1148	Okolowice	Okreżna ul.		554	5	2	0	2400	3
1149	Okolowice	Okreżna ul.		558	2	2	0	2400	3
1150	Okolowice	Okreżna ul.		558	5	2	0	5400	3



Aktualizacja „Programu usuwania wyrobów zawierających azbest z terenu Gminy Koniecpol”

1151	Okolowice	Rybna ul.	2	442	5	2	0	3600	1
1152	Okolowice	Rybna ul.	2	442	2	1	0	450	1
1153	Okolowice	Rybna ul.	4	439	2	2	0	900	3
1154	Okolowice	Rybna ul.	8	438	5	2	0	1500	3
1155	Okolowice	Rybna ul.		1971/2	2	2	0	450	3
1156	Okolowice	Rybna ul.		1989/4	2	2	0	600	1
1157	Okolowice	Rybna ul.		435	2	2	0	1500	3
1158	Okolowice	Rzeczna ul.	6	580	2	2	0	900	3
1159	Okolowice	Rzeczna ul.	6	580	1	1	0	1200	3
1160	Okolowice	Rzeczna ul.	6	580	5	2	0	2700	3
1161	Okolowice	Rzeczna ul.		1789	5	1	0	1500	3
1162	Okolowice	Rzeczna ul.		1789	2	2	0	1200	3
1163	Okolowice	Stanislawska ul.	1	1371	5	2	0	3000	3
1164	Okolowice	Stanislawska ul.	1	1371	2	1	0	2400	3
1165	Okolowice	Stanislawska ul.	5	1374/1	5	1	0	2700	1
1166	Okolowice	Stanislawska ul.	5	1374/1	2	1	0	1500	1
1167	Okolowice	Stanislawska ul.	7	1807	5	2	0	2700	3
1168	Okolowice	Stanislawska ul.	9	1787	5	1	0	2700	3
1169	Okolowice	Stanislawska ul.	11	1387	5	2	0	900	3
1170	Okolowice	Stanislawska ul.	12	1284	2	2	0	1500	3
1171	Okolowice	Stanislawska ul.	16	1285	5	2	0	2400	3
1172	Okolowice	Stanislawska ul.	33	1408	2	2	0	1500	3
1173	Okolowice	Sluzowa ul.	3	554	2	2	0	1500	3
1174	Okolowice	Sluzowa ul.	5	561	2	2	0	2400	3
1175	Okolowice	Sluzowa ul.	5	561	5	2	0	3000	3
1176	Okolowice	Sluzowa ul.	11	559/1	5	2	0	2100	3
1177	Okolowice	Sluzowa ul.	bn	830	5	2	0	3000	3
1178	Okolowice	Wiejska ul.	3	1785/1	5	2	0	1500	3
1179	Okolowice	Wiejska ul.	5	1785/2	1	2	0	450	3
1180	Okolowice	Wiejska ul.	10	457	2	1	0	2400	3
1181	Okolowice	Wiejska ul.	10	457	1	2	0	1500	3
1182	Okolowice	Wiejska ul.	12	456	5	1	0	1800	1
1183	Okolowice	Wiejska ul.	19	1980/6	1	2	0	1800	3
1184	Okolowice	Wiejska ul.	23	433	2	2	0	3750	2
1185	Okolowice	Wiejska ul.	24	449	1	2	0	1500	3
1186	Okolowice	Wiejska ul.		1971/9	5	2	0	1200	3
1187	Okolowice	Wiejska ul.		5008	1	1	0	1200	3
1188	Okolowice	Wiejska ul.		5008	2	2	0	600	3
1189	Okolowice	Wiejska ul.		5008	5	2	0	1500	3
1190	Okolowice	Wiejska ul.		448	5	2	0	4500	3
1191	Piaski		5	161	2	2	0	600	3
1192	Piaski		5	161	5	2	0	1800	3
1193	Piaski		8	257/1	2	2	0	600	3
1194	Piaski		9	255	5	2	0	2400	3
1195	Piaski		9	255	1	2	0	2100	3



Aktualizacja „Programu usuwania wyrobów zawierających azbest z terenu Gminy Koniecpol”

1196	Piaski		10	250/3	5	2	0	2700	3
1197	Piaski		10	250/3	2	2	0	600	3
1198	Piaski		11	239	2	2	0	600	3
1199	Piaski		11	239	5	2	0	2700	3
1200	Piaski		12	50	1	2	0	1500	1
1201	Piaski			250/2	1	2	0	1200	3
1202	Radoszewnica	Borkowa ul.	3	863/1	2	2	0	1200	3
1203	Radoszewnica	Borkowa ul.	6	829/2	1	2	0	1935	2
1204	Radoszewnica	Borkowa ul.	9	864/1	2	2	0	2250	1
1205	Radoszewnica	Borkowa ul.	6a	829/1	1	2	0	1200	3
1206	Radoszewnica	Borkowa ul.		828/2	1	2	0	1200	3
1207	Radoszewnica	Borkowa ul.		1147	2	2	0	3300	1
1208	Radoszewnica	Borkowa ul.		885	2	2	0	3300	3
1209	Radoszewnica	Borkowa ul.		865	1	2	0	1200	3
1210	Radoszewnica	Borkowa ul.		865	5	2	0	1800	3
1211	Radoszewnica	Borkowa ul.		830/1	2	2	0	1800	3
1212	Radoszewnica	Konieczpolska ul.	1	999	2	2	0	2100	2
1213	Radoszewnica	Konieczpolska ul.	1	999	5	2	0	2100	2
1214	Radoszewnica	Konieczpolska ul.	3	999	5	1	0	1500	3
1215	Radoszewnica	Konieczpolska ul.	7	1110/2	2	2	0	6000	1
1216	Radoszewnica	Konieczpolska ul.	7	1110/2	1	2	0	3000	1
1217	Radoszewnica	Konieczpolska ul.	9	861	5	2	0	2100	1
1218	Radoszewnica	Konieczpolska ul.	9	861	2	2	0	600	1
1219	Radoszewnica	Konieczpolska ul.	11	860	2	2	0	2100	3
1220	Radoszewnica	Konieczpolska ul.	13	859/4	2	2	0	1800	3
1221	Radoszewnica	Konieczpolska ul.	15	858/5	1	1	0	1200	3
1222	Radoszewnica	Konieczpolska ul.	17	830/1	2	2	0	900	3
1223	Radoszewnica	Konieczpolska ul.	17	830/1	2	2	0	2700	3
1224	Radoszewnica	Konieczpolska ul.	19	806	1	1	0	900	2
1225	Radoszewnica	Konieczpolska ul.	21	805	1	1	0	1200	1
1226	Radoszewnica	Konieczpolska ul.	22	536	2	2	0	1200	3
1227	Radoszewnica	Konieczpolska ul.	23	804	1	2	0	1200	3
1228	Radoszewnica	Konieczpolska ul.	24	536	2	2	0	1500	3
1229	Radoszewnica	Konieczpolska ul.	26	535	1	2	0	900	3
1230	Radoszewnica	Konieczpolska ul.	26	535	2	2	0	3000	3
1231	Radoszewnica	Konieczpolska ul.	27	823/2	2	2	0	600	3
1232	Radoszewnica	Konieczpolska ul.	27	823/2	5	2	0	2400	3
1233	Radoszewnica	Konieczpolska ul.	28	535	1	2	0	600	3
1234	Radoszewnica	Konieczpolska ul.	29	823/1	2	2	0	600	3
1235	Radoszewnica	Konieczpolska ul.	32	1087	1	2	0	1500	3
1236	Radoszewnica	Konieczpolska ul.	32	1142	2	2	0	1200	3
1237	Radoszewnica	Konieczpolska ul.	33	803/1	1	2	0	1200	3
1238	Radoszewnica	Konieczpolska ul.	36	524	5	2	0	3750	3
1239	Radoszewnica	Konieczpolska ul.	36	524	2	2	0	7200	1
1240	Radoszewnica	Konieczpolska ul.	37	816	2	2	0	2100	3



Aktualizacja „Programu usuwania wyrobów zawierających azbest z terenu Gminy Koniecpol”

1241	Radoszewnica	Konieczpolska ul.	41	814/7	1	2	0	1800	1
1242	Radoszewnica	Konieczpolska ul.	43	814/4	2	2	0	900	3
1243	Radoszewnica	Konieczpolska ul.	45	814/2	2	2	0	1800	3
1244	Radoszewnica	Konieczpolska ul.	47	801/2	5	2	0	3000	3
1245	Radoszewnica	Konieczpolska ul.	49	801/1	1	2	0	1200	3
1246	Radoszewnica	Konieczpolska ul.	49	801/1	5	2	0	3000	3
1247	Radoszewnica	Konieczpolska ul.	51	800/2	5	2	0	3000	1
1248	Radoszewnica	Konieczpolska ul.	53	800/1	2	1	0	960	3
1249	Radoszewnica	Konieczpolska ul.	55	799	2	2	0	1500	3
1250	Radoszewnica	Konieczpolska ul.	57	798	2	2	0	3750	3
1251	Radoszewnica	Konieczpolska ul.	58	1085	2	2	0	1500	3
1252	Radoszewnica	Konieczpolska ul.	58	1085	5	2	0	3750	3
1253	Radoszewnica	Konieczpolska ul.	60	1084	5	2	0	2400	3
1254	Radoszewnica	Konieczpolska ul.	60	1084	1	2	0	1200	3
1255	Radoszewnica	Konieczpolska ul.	60	1084	2	2	0	2400	3
1256	Radoszewnica	Konieczpolska ul.	61	795	2	2	0	900	3
1257	Radoszewnica	Konieczpolska ul.	61	796	2	2	0	1800	3
1258	Radoszewnica	Konieczpolska ul.	62	1082	2	2	0	900	3
1259	Radoszewnica	Konieczpolska ul.	64	1081/4	5	2	0	3000	3
1260	Radoszewnica	Konieczpolska ul.	65	794	1	2	0	1500	3
1261	Radoszewnica	Konieczpolska ul.	65	794	2	2	0	2100	1
1262	Radoszewnica	Konieczpolska ul.	65	794	2	2	0	900	3
1263	Radoszewnica	Konieczpolska ul.	66	1079	1	2	0	1500	3
1264	Radoszewnica	Konieczpolska ul.	66	1079	2	2	0	3000	3
1265	Radoszewnica	Konieczpolska ul.	70	1076	2	2	0	2400	3
1266	Radoszewnica	Konieczpolska ul.	70	1076	1	2	0	1200	3
1267	Radoszewnica	Konieczpolska ul.	72	1073	2	2	0	2400	2
1268	Radoszewnica	Konieczpolska ul.	75	722	2	2	0	300	3
1269	Radoszewnica	Konieczpolska ul.	77	720/3	1	2	0	1500	3
1270	Radoszewnica	Konieczpolska ul.	83	719/3	2	1	0	1200	3
1271	Radoszewnica	Konieczpolska ul.	87	717/1	2	2	0	2700	3
1272	Radoszewnica	Konieczpolska ul.	87	717/1	5	2	0	2400	3
1273	Radoszewnica	Konieczpolska ul.	89	716	2	2	0	2100	3
1274	Radoszewnica	Konieczpolska ul.	91	716	5	2	0	2400	3
1275	Radoszewnica	Konieczpolska ul.	13a	859/3	1	2	0	1200	3
1276	Radoszewnica	Konieczpolska ul.	15a	858/3	1	2	0	1200	3
1277	Radoszewnica	Konieczpolska ul.		367/2	2	2	0	9750	3
1278	Radoszewnica	Konieczpolska ul.		347/6	2	2	0	4500	3
1279	Radoszewnica	Konieczpolska ul.		8641/2	2	2	0	7500	3
1280	Radoszewnica	Konieczpolska ul.		795	2	2	0	300	3
1281	Radoszewnica	Konieczpolska ul.		720/13	5	1	0	2400	3
1282	Radoszewnica	Konieczpolska ul.		717/2	1	2	0	1800	3
1283	Radoszewnica	Konieczpolska ul.		531	2	2	0	1200	3
1284	Radoszewnica	Krótką ul.	2	511	1	2	0	1200	3
1285	Radoszewnica	Krótką ul.	2	511	5	2	0	12000	3



Aktualizacja „Programu usuwania wyrobów zawierających azbest z terenu Gminy Koniecpol”

1286	Radoszewnica	Krótką ul.	22	510	2	2	0	9000	3
1287	Radoszewnica	Krótką ul.	22	510	1	2	0	1200	3
1288	Radoszewnica	Krzywa ul.	1	1102	2	2	0	600	1
1289	Radoszewnica	Krzywa ul.	1	1102	1	2	0	2100	1
1290	Radoszewnica	Krzywa ul.	2	515	5	2	0	3000	3
1291	Radoszewnica	Krzywa ul.	3	507	2	2	0	3000	3
1292	Radoszewnica	Krzywa ul.	3	507	1	2	0	1200	3
1293	Radoszewnica	Krzywa ul.	4	508	1	2	0	2220	1
1294	Radoszewnica	Krzywa ul.	4	508	2	2	0	675	1
1295	Radoszewnica	Krzywa ul.	5	506	2	2	0	2400	3
1296	Radoszewnica	Krzywa ul.	5	506	1	2	0	2400	3
1297	Radoszewnica	Krzywa ul.	5	506	5	2	0	3900	2
1298	Radoszewnica	Krzywa ul.	6	519	2	2	0	2700	3
1299	Radoszewnica	Krzywa ul.	8	517	1	2	0	2400	3
1300	Radoszewnica	Krzywa ul.	8	517	5	2	0	2400	3
1301	Radoszewnica	Krzywa ul.	10	516	5	2	0	2400	3
1302	Radoszewnica	Krzywa ul.	14	515	1	2	0	600	3
1303	Radoszewnica	Krzywa ul.	14	515	2	2	0	3750	3
1304	Radoszewnica	Krzywa ul.		512	1	2	0	1200	2
1305	Radoszewnica	Krzywa ul.		512	2	2	0	600	2
1306	Radoszewnica	Krzywa ul.		514	1	2	0	2400	3
1307	Radoszewnica	Mostowa ul.	1	159/1	1	2	0	4500	3
1308	Radoszewnica	Mostowa ul.	5	159/5	2	2	0	600	3
1309	Radoszewnica	Mostowa ul.	8	388/13	2	2	0	750	3
1310	Radoszewnica	Mostowa ul.	14	388/4	1	2	0	600	3
1311	Radoszewnica	Mostowa ul.	14	388/4	2	2	0	600	3
1312	Radoszewnica	Mostowa ul.	16	388/5	2	2	0	300	3
1313	Radoszewnica	Mostowa ul.	20	388/7	1	2	0	900	3
1314	Radoszewnica	Polna ul.	7	905/1	5	2	0	3750	3
1315	Radoszewnica	Polna ul.	9	907	1	1	0	1200	3
1316	Radoszewnica	Polna ul.	9	907	5	2	0	1800	3
1317	Radoszewnica	Wiejska ul.	17	1081/3	1	2	0	1200	3
1318	Radoszewnica	Wiejska ul.	17	1081/3	2	2	0	600	3
1319	Radoszewnica	Wiejska ul.	19	1080	1	2	0	1200	3
1320	Radoszewnica	Wiejska ul.	21	1078	2	2	0	1200	3
1321	Radoszewnica	Wiejska ul.	21	1078	1	2	0	1200	3
1322	Radoszewnica	Wiejska ul.	23	1075	5	2	0	3000	3
1323	Radoszewnica	Wiejska ul.	26	502	2	2	0	1800	3
1324	Radoszewnica	Wiejska ul.	28	501	5	2	0	1500	3
1325	Radoszewnica	Wiejska ul.	28	501	2	2	0	900	3
1326	Radoszewnica	Wiejska ul.	36	494	2	2	0	600	3
1327	Radoszewnica	Wiejska ul.	38	493	5	2	0	2700	3
1328	Radoszewnica	Wiejska ul.	40	492	2	2	0	2100	3
1329	Radoszewnica	Wiejska ul.	44	489	1	2	0	1500	3
1330	Radoszewnica	Wiejska ul.	44	489	2	2	0	1200	3



Aktualizacja „Programu usuwania wyrobów zawierających azbest z terenu Gminy Koniecpol”

1331	Radoszewnica	Wiejska ul.	44	489	5	2	0	2400	3
1332	Radoszewnica	Wiejska ul.		1124	1	2	0	1200	3
1333	Radoszewnica	Wiejska ul.		1087	1	2	0	1200	3
1334	Radoszewnica	Wiejska ul.		1086	2	2	0	2400	3
1335	Radoszewnica	Wiejska ul.		1085	5	2	0	3750	3
1336	Radoszewnica	Wiejska ul.		1084	2	2	0	2400	3
1337	Radoszewnica	Wiejska ul.		1081/4	2	2	0	2100	3
1338	Radoszewnica	Wiejska ul.		1081/4	5	2	0	2100	3
1339	Radoszewnica	Wiejska ul.		1073	2	2	0	1200	3
1340	Radoszewnica		53	941/2	2	2	0	4500	3
1341	Radoszewnica		53	941/2	1	2	0	1200	3
1342	Radoszewnica		53	941/2	5	2	0	3000	3
1343	Rudniki		2	569	5	2	0	4200	3
1344	Rudniki		3	567	5	2	0	2700	3
1345	Rudniki		4	563	5	2	0	3900	3
1346	Rudniki		6	553	2	2	0	2100	3
1347	Rudniki		7	364	5	2	0	2700	3
1348	Rudniki		8	362	1	2	0	1200	3
1349	Rudniki		9	358	5	2	0	2700	1
1350	Rudniki		9	358	1	1	0	1200	1
1351	Rudniki		9	358	2	2	0	2700	1
1352	Rudniki		11	354/1	5	2	0	3000	3
1353	Rudniki		14	465	5	1	0	1500	3
1354	Rudniki		15	349	2	2	0	600	3
1355	Rudniki		15	349	5	2	0	2100	3
1356	Rudniki		16	346/3	5	2	0	1800	1
1357	Rudniki		17	348	2	2	0	2700	2
1358	Rudniki		19	402	1	2	0	2400	3
1359	Rudniki		22	398	2	2	0	2100	3
1360	Rudniki		23	396	1	2	0	1500	3
1361	Rudniki		23	396	2	2	0	4500	3
1362	Rudniki		26	386	2	2	0	2100	3
1363	Rudniki		26	386	5	2	0	2700	3
1364	Rudniki		27	385	2	2	0	1200	3
1365	Rudniki		27	385	1	2	0	1500	3
1366	Rudniki		27	385	5	2	0	2100	3
1367	Rudniki		28	325	5	2	0	2400	3
1368	Rudniki		28	325	1	2	0	900	3
1369	Rudniki		28	325	2	2	0	15000	3
1370	Rudniki		29	173	5	2	0	2400	3
1371	Rudniki		29	173	2	2	0	600	3
1372	Rudniki		31	153	5	2	0	2100	3
1373	Rudniki		31	153	2	2	0	1500	3
1374	Rudniki		3A	376/2	5	2	0	2550	3
1375	Rudniki		3A	376/2	1	2	0	600	3



Aktualizacja „Programu usuwania wyrobów zawierających azbest z terenu Gminy Koniecpol”

1376	Rudniki			378	2	2	0	3375	1
1377	Rudniki-Kolonia		2	77	2	2	0	9630	3
1378	Rudniki-Kolonia		2	76/2	5	2	0	3000	3
1379	Rudniki-Kolonia		2	76/2	2	2	0	3750	3
1380	Rudniki-Kolonia		2	76/2	1	2	0	1200	3
1381	Rudniki-Kolonia		4	75	2	2	0	600	3
1382	Rudniki-Kolonia		4	75	5	2	0	1200	3
1383	Rudniki-Kolonia		5	67	1	1	0	3750	3
1384	Rudniki-Kolonia		6	62	2	2	0	1500	3
1385	Rudniki-Kolonia		6	62	1	2	0	2100	3
1386	Rudniki-Kolonia		7	61	2	2	0	2100	3
1387	Rudniki-Kolonia		8	60	1	2	0	2400	1
1388	Rudniki-Kolonia		8	60	5	2	0	1800	1
1389	Rudniki-Kolonia		8	60	2	2	0	1500	1
1390	Rudniki-Kolonia		9	59	5	2	0	2700	3
1391	Rudniki-Kolonia		9	59	1	2	0	1500	3
1392	Rudniki-Kolonia		10	58/2	2	2	0	1050	1
1393	Rudniki-Kolonia		12	49	5	2	0	3750	2
1394	Rudniki-Kolonia		12	49	1	1	0	1200	2
1395	Rudniki-Kolonia		13	11	2	2	0	750	1
1396	Rudniki-Kolonia		16	1331	2	2	0	900	1
1397	Rudniki-Kolonia		16	1331	1	1	0	900	1
1398	Rudniki-Kolonia		18	92	2	2	0	3000	3
1399	Rudniki-Kolonia		18	92	5	2	0	3000	3
1400	Rudniki-Kolonia		19	92	1	2	0	2400	3
1401	Rudniki-Kolonia		19	92	5	2	0	4500	3
1402	Rudniki-Kolonia		21	100	2	2	0	6000	3
1403	Rudniki-Kolonia		22	53	5	1	0	3000	3
1404	Rudniki-Kolonia		22	53	2	2	0	2100	3
1405	Rudniki-Kolonia		12B	35	5	2	0	2400	3
1406	Stanisławice	Partyzantów ul.	3	432/1	2	2	0	450	3
1407	Stanisławice	Partyzantów ul.	3	432/1	5	2	0	3300	3
1408	Stanisławice	Partyzantów ul.	5	429	1	1	0	2100	3
1409	Stanisławice	Partyzantów ul.	5	429	5	2	0	3000	3
1410	Stanisławice	Partyzantów ul.	6	280	2	2	0	900	3
1411	Stanisławice	Partyzantów ul.	7	428	5	2	0	3000	3
1412	Stanisławice	Partyzantów ul.	7	428	1	2	0	1350	3
1413	Stanisławice	Partyzantów ul.	14	276	2	1	0	3000	1
1414	Stanisławice	Partyzantów ul.	14	276	5	2	0	4500	1
1415	Stanisławice	Partyzantów ul.	19	357	1	2	0	1800	3
1416	Stanisławice	Partyzantów ul.	19	357	5	2	0	3000	3
1417	Stanisławice	Partyzantów ul.	21	388	2	2	0	7500	3
1418	Stanisławice	Partyzantów ul.	21	388	1	1	0	2700	3
1419	Stanisławice	Partyzantów ul.	21	388	5	2	0	5250	3
1420	Stanisławice	Partyzantów ul.	27	361	5	2	0	3000	3



Aktualizacja „Programu usuwania wyrobów zawierających azbest z terenu Gminy Koniecpol”

1421	Stanisławice	Partyzantów ul.	29	360	2	2	0	2400	3
1422	Stanisławice	Partyzantów ul.	30	267/2	5	2	0	3000	3
1423	Stanisławice	Partyzantów ul.	33	358	2	2	0	3000	3
1424	Stanisławice	Partyzantów ul.	34	264	2	2	0	3000	3
1425	Stanisławice	Partyzantów ul.	34	264	1	2	0	2400	3
1426	Stanisławice	Partyzantów ul.	37	356	5	2	0	3750	3
1427	Stanisławice	Partyzantów ul.	38	241/5	5	2	0	7500	3
1428	Stanisławice	Partyzantów ul.	38	241/5	2	2	0	1800	3
1429	Stanisławice	Partyzantów ul.	41	354	5	2	0	3750	1
1430	Stanisławice	Partyzantów ul.	41	354	1	2	0	1350	1
1431	Stanisławice	Partyzantów ul.	42	227/2	5	2	0	2700	1
1432	Stanisławice	Partyzantów ul.	45	352/6	1	2	0	3750	3
1433	Stanisławice	Partyzantów ul.	50	221	2	2	0	450	3
1434	Stanisławice	Partyzantów ul.	50	221	1	2	0	1200	3
1435	Stanisławice	Partyzantów ul.	52	220/2	5	2	0	3000	3
1436	Stanisławice	Partyzantów ul.	28a	268/1	5	2	0	3000	3
1437	Stanisławice	Północna ul.	2	230	2	2	0	2700	3
1438	Stanisławice	Północna ul.	2	230	1	2	0	2400	3
1439	Stanisławice	Północna ul.	2	230	5	2	0	3300	3
1440	Stanisławice	Północna ul.	4	192	5	2	0	2700	3
1441	Stanisławice	Północna ul.	4	192	2	2	0	450	3
1442	Stanisławice	Północna ul.	4	192	1	2	0	3300	3
1443	Stanisławice	Północna ul.	5	496/2	1	2	0	2700	3
1444	Stanisławice	Północna ul.	7	495/2	5	2	0	2400	3
1445	Stanisławice	Północna ul.	8	185	5	2	0	3600	3
1446	Stanisławice	Północna ul.	8	185	2	2	0	3000	3
1447	Stanisławice	Północna ul.	9	216	5	2	0	3000	1
1448	Stanisławice	Północna ul.	9	216	1	1	0	2100	1
1449	Stanisławice	Północna ul.	9	216	1	2	0	2400	1
1450	Stanisławice	Północna ul.	12	182	5	2	0	4500	3
1451	Stanisławice	Północna ul.	14	181	5	2	0	3600	1
1452	Stanisławice	Północna ul.	14	181	2	1	0	2700	1
1453	Stanisławice	Północna ul.	15	209/1	2	2	0	7500	3
1454	Stanisławice	Północna ul.	15	209/1	5	2	0	3300	3
1455	Stanisławice	Północna ul.	17	208	5	1	0	3750	1
1456	Stanisławice	Północna ul.	18	64/2	1	2	0	1200	3
1457	Stanisławice	Północna ul.	26	26	2	2	0	2700	1
1458	Stanisławice	Północna ul.	33	200	1	2	0	1350	1
1459	Stanisławice	Północna ul.	33	200	2	2	0	3000	3
1460	Stanisławice	Północna ul.	33	200	1	2	0	2400	3
1461	Stanisławice	Północna ul.	33	200	5	2	0	3000	3
1462	Stanisławice	Północna ul.	35	199	2	2	0	2700	3
1463	Stanisławice	Północna ul.	37	197	2	2	0	1200	3
1464	Stanisławice	Północna ul.	37	197	5	2	0	4200	3
1465	Stanisławice	Północna ul.	39	197	2	2	0	2400	3



Aktualizacja „Programu usuwania wyrobów zawierających azbest z terenu Gminy Konięcpol”

1466	Stanisławice	Północna ul.	41	196	1	2	0	2100	3
1467	Stanisławice	Północna ul.	41	196	2	2	0	4500	3
1468	Stanisławice	Północna ul.	41	196	5	2	0	6000	3
1469	Stanisławice	Północna ul.	45	194	2	2	0	4200	1
1470	Stanisławice	Północna ul.	45	194	5	2	0	3750	1
1471	Stanisławice	Północna ul.	bn	215	5	2	0	4500	3
1472	Stanisławice	Stawowa ul.	1	223	2	2	0	3000	3
1473	Stanisławice	Stawowa ul.	1	223	5	2	0	3000	3
1474	Stanisławice	Stawowa ul.	3	227/1	1	1	0	1800	2
1475	Stanisławice	Stawowa ul.	6	232	2	2	0	900	2
1476	Stanisławice	Zielona ul.	2	368	5	1	0	3750	3
1477	Stanisławice	Zielona ul.	2	371	2	1	0	6000	3
1478	Stanisławice	Zielona ul.	4	367/1	2	2	0	2700	3
1479	Stanisławice	Zielona ul.	4	367/1	5	2	0	4500	3
1480	Stanisławice	Zielona ul.	6	352/2	1	2	0	1200	3
1481	Stanisławice	Zielona ul.	7	325	5	2	0	3600	3
1482	Stanisławice	Zielona ul.	7	325	1	2	0	1800	3
1483	Stanisławice	Zielona ul.	8	352/7	1	2	0	1200	3
1484	Stanisławice	Zielona ul.	9	324	1	1	0	1500	1
1485	Stanisławice	Zielona ul.	10	218	5	2	0	4200	3
1486	Stanisławice	Zielona ul.	10	218	2	2	0	4200	3
1487	Stanisławice	Zielona ul.	10	218	1	1	0	2400	3
1488	Stanisławice	Zielona ul.	11	209/2	1	2	0	1650	1
1489	Stanisławice	Zielona ul.	12	217	5	2	0	2700	3
1490	Stanisławice	Zielona ul.	12	217	2	2	0	2700	3
1491	Stanisławice	Zielona ul.	13	209/2	2	2	0	1500	1
1492	Stanisławice	Zielona ul.	13	209/2	5	2	0	4500	1
1493	Stanisławice	Zielona ul.	14	214	1	2	0	2100	2
1494	Stanisławice	Zielona ul.	16	213	5	2	0	3750	1
1495	Stanisławice	Zielona ul.	23	62/2	1	2	0	1800	2
1496	Stary Konięcpol	Blonie ul.	15	1272	1	2	0	2700	1
1497	Stary Konięcpol	Częstochowska ul.	1	1245	2	2	0	7500	3
1498	Stary Konięcpol	Częstochowska ul.	2	1214	1	2	0	1500	2
1499	Stary Konięcpol	Częstochowska ul.	2	1214	2	2	0	3600	2
1500	Stary Konięcpol	Częstochowska ul.	3	1317/3	2	2	0	3600	3
1501	Stary Konięcpol	Częstochowska ul.	3	1247	2	2	0	1500	3
1502	Stary Konięcpol	Częstochowska ul.	4	1219	1	2	0	2100	3
1503	Stary Konięcpol	Częstochowska ul.	6	1221	2	2	0	300	3
1504	Stary Konięcpol	Częstochowska ul.	9	1930	2	2	0	3300	3
1505	Stary Konięcpol	Częstochowska ul.	9	1250	2	2	0	600	3
1506	Stary Konięcpol	Częstochowska ul.	11	1306	2	2	0	2100	3
1507	Stary Konięcpol	Częstochowska ul.	11	1306	5	2	0	3000	3
1508	Stary Konięcpol	Częstochowska ul.	11	1253	2	2	0	3000	3
1509	Stary Konięcpol	Częstochowska ul.	11	1253	1	2	0	1800	3
1510	Stary Konięcpol	Częstochowska ul.	12	1117	2	2	0	3300	3



Aktualizacja „Programu usuwania wyrobów zawierających azbest z terenu Gminy Konięcpol”

1511	Stary Konięcpol	Częstochowska ul.	13	1271	1	2	0	1800	3
1512	Stary Konięcpol	Częstochowska ul.	13	1271	2	2	0	2400	3
1513	Stary Konięcpol	Częstochowska ul.	14	1116/2	1	1	0	1200	3
1514	Stary Konięcpol	Częstochowska ul.	15	1272	1	2	0	1200	3
1515	Stary Konięcpol	Częstochowska ul.	16	1116/1	2	1	0	3000	3
1516	Stary Konięcpol	Częstochowska ul.	16	1234	5	2	0	1800	3
1517	Stary Konięcpol	Częstochowska ul.	17	1273	2	2	0	2100	3
1518	Stary Konięcpol	Częstochowska ul.	20	1113	5	2	0	2400	3
1519	Stary Konięcpol	Częstochowska ul.	22	1560/4	2	2	0	3750	3
1520	Stary Konięcpol	Częstochowska ul.	23	1298	5	1	0	2700	2
1521	Stary Konięcpol	Częstochowska ul.	23	1298	2	2	0	1800	2
1522	Stary Konięcpol	Częstochowska ul.	25	1297/1	1	1	0	1200	3
1523	Stary Konięcpol	Częstochowska ul.	25	1598	2	2	0	3000	1
1524	Stary Konięcpol	Częstochowska ul.	25	1598	1	2	0	1200	1
1525	Stary Konięcpol	Częstochowska ul.	28	1563	2	2	0	1500	3
1526	Stary Konięcpol	Częstochowska ul.	33	1292	2	2	0	1200	3
1527	Stary Konięcpol	Częstochowska ul.	33	1292	1	2	0	900	3
1528	Stary Konięcpol	Częstochowska ul.	35	1290	1	2	0	1200	2
1529	Stary Konięcpol	Częstochowska ul.	37	1289	2	2	0	8250	3
1530	Stary Konięcpol	Częstochowska ul.	45	1284	1	2	0	1500	3
1531	Stary Konięcpol	Częstochowska ul.	47	1283/1	5	2	0	3000	3
1532	Stary Konięcpol	Częstochowska ul.	49	1282	5	2	0	3300	3
1533	Stary Konięcpol	Częstochowska ul.	49	1282	1	2	0	1200	3
1534	Stary Konięcpol	Częstochowska ul.	50	1090	2	2	0	1500	3
1535	Stary Konięcpol	Częstochowska ul.	54	1087	1	2	0	1200	3
1536	Stary Konięcpol	Częstochowska ul.	59	1276	1	2	0	1800	3
1537	Stary Konięcpol	Częstochowska ul.	59	1276	2	2	0	3000	3
1538	Stary Konięcpol	Częstochowska ul.	67	1267	2	2	0	2400	2
1539	Stary Konięcpol	Częstochowska ul.	67	1267	2	1	0	2400	2
1540	Stary Konięcpol	Częstochowska ul.	74	1072	2	2	0	450	3
1541	Stary Konięcpol	Częstochowska ul.	79	1257	1	2	0	1500	3
1542	Stary Konięcpol	Częstochowska ul.	82	1067	1	2	0	1650	1
1543	Stary Konięcpol	Częstochowska ul.	83	1251	1	1	0	1650	2
1544	Stary Konięcpol	Częstochowska ul.	83	1251	5	2	0	2700	2
1545	Stary Konięcpol	Częstochowska ul.	84	1066	1	2	0	1500	3
1546	Stary Konięcpol	Częstochowska ul.	84	1066	2	2	0	600	3
1547	Stary Konięcpol	Częstochowska ul.	85	1248	5	2	0	3600	3
1548	Stary Konięcpol	Częstochowska ul.	87	1246	5	2	0	4200	3
1549	Stary Konięcpol	Częstochowska ul.	91	1242	1	2	0	1200	3
1550	Stary Konięcpol	Częstochowska ul.	91	1242	2	2	0	3600	3
1551	Stary Konięcpol	Częstochowska ul.	93	1241	2	2	0	5655	1
1552	Stary Konięcpol	Częstochowska ul.	95	1212	2	2	0	3150	1
1553	Stary Konięcpol	Częstochowska ul.	95	1212	5	2	0	750	1
1554	Stary Konięcpol	Częstochowska ul.	98	1053	5	2	0	2700	3
1555	Stary Konięcpol	Częstochowska ul.	98	1053	1	2	0	1200	3



Aktualizacja „Programu usuwania wyrobów zawierających azbest z terenu Gminy Konięcpol”

1556	Stary Konięcpol	Częstochowska ul.	99	1197	5	2	0	2400	3
1557	Stary Konięcpol	Częstochowska ul.	99	1196	2	2	0	900	3
1558	Stary Konięcpol	Częstochowska ul.	106	1043	2	1	0	2100	3
1559	Stary Konięcpol	Częstochowska ul.	108	1047/2	1	2	0	900	3
1560	Stary Konięcpol	Częstochowska ul.	108	1047/2	2	2	0	2100	3
1561	Stary Konięcpol	Częstochowska ul.	108	1047/2	5	2	0	3000	3
1562	Stary Konięcpol	Częstochowska ul.	109	1192	5	2	0	2700	2
1563	Stary Konięcpol	Częstochowska ul.	109	1192	1	1	0	900	2
1564	Stary Konięcpol	Częstochowska ul.	115	1189	2	2	0	1050	1
1565	Stary Konięcpol	Częstochowska ul.	116	1035	2	2	0	2700	3
1566	Stary Konięcpol	Częstochowska ul.	120	869	5	2	0	3000	3
1567	Stary Konięcpol	Częstochowska ul.	123	1182	2	2	0	2700	3
1568	Stary Konięcpol	Częstochowska ul.	125	1177	1	1	0	1200	2
1569	Stary Konięcpol	Częstochowska ul.	125	1177	2	2	0	1500	2
1570	Stary Konięcpol	Częstochowska ul.	126	849	5	2	0	3000	3
1571	Stary Konięcpol	Częstochowska ul.	126	849	2	2	0	3000	3
1572	Stary Konięcpol	Częstochowska ul.	129	1173/2	2	2	0	3000	1
1573	Stary Konięcpol	Częstochowska ul.	132	859	2	2	0	2400	3
1574	Stary Konięcpol	Częstochowska ul.	133	1169	2	2	0	1500	3
1575	Stary Konięcpol	Częstochowska ul.	134	858	5	2	0	2400	3
1576	Stary Konięcpol	Częstochowska ul.	135	1168	5	2	0	2100	1
1577	Stary Konięcpol	Częstochowska ul.	138	856	2	2	0	3300	3
1578	Stary Konięcpol	Częstochowska ul.	141	1164	2	1	0	4500	3
1579	Stary Konięcpol	Częstochowska ul.	143	1163	2	2	0	3000	2
1580	Stary Konięcpol	Częstochowska ul.	143	1163	1	1	0	900	2
1581	Stary Konięcpol	Częstochowska ul.	145	1161	1	2	0	1500	3
1582	Stary Konięcpol	Częstochowska ul.	149	1159	2	2	0	1800	3
1583	Stary Konięcpol	Częstochowska ul.	150	718	2	2	0	4500	3
1584	Stary Konięcpol	Częstochowska ul.	153	1864	5	2	0	2700	3
1585	Stary Konięcpol	Częstochowska ul.	156	726	1	2	0	1200	3
1586	Stary Konięcpol	Częstochowska ul.	157	1154	5	2	0	3000	3
1587	Stary Konięcpol	Częstochowska ul.	157	1154	2	2	0	1500	3
1588	Stary Konięcpol	Częstochowska ul.	158	723	1	2	0	1200	3
1589	Stary Konięcpol	Częstochowska ul.	158	723	5	2	0	2400	3
1590	Stary Konięcpol	Częstochowska ul.	159	1152	2	2	0	2400	3
1591	Stary Konięcpol	Częstochowska ul.	159	1152	1	2	0	1500	3
1592	Stary Konięcpol	Częstochowska ul.	161	1151	2	1	0	1800	1
1593	Stary Konięcpol	Częstochowska ul.	161	1151	1	2	0	1200	1
1594	Stary Konięcpol	Częstochowska ul.	162	720	1	2	0	8700	1
1595	Stary Konięcpol	Częstochowska ul.	163	1150	5	1	0	3000	3
1596	Stary Konięcpol	Częstochowska ul.	165	1149	1	2	0	1050	3
1597	Stary Konięcpol	Częstochowska ul.	165	1149	5	2	0	3000	3
1598	Stary Konięcpol	Częstochowska ul.	167	1147	2	2	0	1500	2
1599	Stary Konięcpol	Częstochowska ul.	167	1147	1	2	0	2700	2
1600	Stary Konięcpol	Częstochowska ul.	167	1147	5	2	0	3000	2



Aktualizacja „Programu usuwania wyrobów zawierających azbest z terenu Gminy Konięcpol”

1601	Stary Konięcpol	Częstochowska ul.	168	718	1	1	0	1200	1
1602	Stary Konięcpol	Częstochowska ul.	169	1146	2	2	0	3000	3
1603	Stary Konięcpol	Częstochowska ul.	169	1146	1	2	0	1500	3
1604	Stary Konięcpol	Częstochowska ul.	171	1144	5	2	0	3300	3
1605	Stary Konięcpol	Częstochowska ul.	179	1136	1	2	0	1200	3
1606	Stary Konięcpol	Częstochowska ul.	185	1133	2	2	0	300	3
1607	Stary Konięcpol	Częstochowska ul.	187	1130	1	2	0	1800	3
1608	Stary Konięcpol	Częstochowska ul.	190	124/2	1	2	0	1800	3
1609	Stary Konięcpol	Częstochowska ul.	191	216	2	1	0	3000	3
1610	Stary Konięcpol	Częstochowska ul.	192	126/5	2	2	0	900	3
1611	Stary Konięcpol	Częstochowska ul.	206	117/4	2	2	0	2700	3
1612	Stary Konięcpol	Częstochowska ul.	206	117/4	5	2	0	3000	3
1613	Stary Konięcpol	Częstochowska ul.	207	137	2	2	0	450	1
1614	Stary Konięcpol	Częstochowska ul.	210	117/3	5	2	0	2700	3
1615	Stary Konięcpol	Częstochowska ul.	212	116/2	1	2	0	1800	3
1616	Stary Konięcpol	Częstochowska ul.	214	116/1	2	2	0	2700	3
1617	Stary Konięcpol	Częstochowska ul.	217	133	2	2	0	4500	3
1618	Stary Konięcpol	Częstochowska ul.	222	112	1	2	0	1200	1
1619	Stary Konięcpol	Częstochowska ul.	222	112	5	2	0	2400	1
1620	Stary Konięcpol	Częstochowska ul.	226	110	1	1	0	2100	1
1621	Stary Konięcpol	Częstochowska ul.	228	109/1	1	2	0	3600	1
1622	Stary Konięcpol	Częstochowska ul.	232	1950	1	2	0	3000	3
1623	Stary Konięcpol	Częstochowska ul.	232	1950	2	2	0	2700	3
1624	Stary Konięcpol	Częstochowska ul.	234	194/7	2	2	0	900	3
1625	Stary Konięcpol	Częstochowska ul.	242	104/4	2	2	0	4500	1
1626	Stary Konięcpol	Częstochowska ul.	242	104/3	2	1	0	1500	3
1627	Stary Konięcpol	Częstochowska ul.	258	96	2	2	0	1200	3
1628	Stary Konięcpol	Częstochowska ul.	260	95	5	2	0	3000	3
1629	Stary Konięcpol	Częstochowska ul.	262	94	2	2	0	3000	3
1630	Stary Konięcpol	Częstochowska ul.	270	90	5	2	0	3600	3
1631	Stary Konięcpol	Częstochowska ul.	196C	126/1	1	1	0	1500	3
1632	Stary Konięcpol	Częstochowska ul.	196D	122	1	1	0	3000	1
1633	Stary Konięcpol	Częstochowska ul.	196D	122	5	2	0	2400	1
1634	Stary Konięcpol	Częstochowska ul.	226A	110	1	2	0	1200	3
1635	Stary Konięcpol	Częstochowska ul.	226A	110	2	2	0	2700	3
1636	Stary Konięcpol	Częstochowska ul.	242A	104/2	2	2	0	2400	3
1637	Stary Konięcpol	Częstochowska ul.	242A	104/2	5	2	0	3000	3
1638	Stary Konięcpol	Częstochowska ul.	3A	1217/2	1	2	0	1350	1
1639	Stary Konięcpol	Częstochowska ul.		1560/3	2	2	0	2400	3
1640	Stary Konięcpol	Częstochowska ul.		1145	1	1	0	1800	3
1641	Stary Konięcpol	Częstochowska ul.		126/4	2	2	0	3000	3
1642	Stary Konięcpol	Ludwinów ul.	5	647	5	2	0	2400	3
1643	Stary Konięcpol	Ludwinów ul.	17	82/2	2	2	0	1200	3
1644	Stary Konięcpol	Ludwinów ul.	17	82/2	5	2	0	2400	3
1645	Stary Konięcpol	Ludwinów ul.	25	79/4	5	2	0	1500	3



Aktualizacja „Programu usuwania wyrobów zawierających azbest z terenu Gminy Konięcpol”

1646	Stary Konięcpol	Ludwinów ul.	29	78	2	2	0	3000	3
1647	Stary Konięcpol	Ludwinów ul.	31	77	5	2	0	2400	1
1648	Stary Konięcpol	Ludwinów ul.		643	2	2	0	225	3
1649	Stary Konięcpol	Ogrodowa ul.	4	791	5	2	0	3750	3
1650	Stary Konięcpol	Ogrodowa ul.	6	715	2	2	0	1200	3
1651	Stary Konięcpol	Ogrodowa ul.	8	714	1	2	0	1500	3
1652	Stary Konięcpol	Ogrodowa ul.	10	713	1	1	0	1200	3
1653	Stary Konięcpol	Ogrodowa ul.	10	713	5	2	0	3000	3
1654	Stary Konięcpol	Ogrodowa ul.	12	708	2	2	0	2100	3
1655	Stary Konięcpol	Ogrodowa ul.	14	707	2	2	0	3000	3
1656	Stary Konięcpol	Ogrodowa ul.	18	706	5	2	0	3000	3
1657	Stary Konięcpol	Ogrodowa ul.	22	705/1	5	2	0	3000	3
1658	Stary Konięcpol	Ogrodowa ul.	24	704/2	2	2	0	300	3
1659	Stary Konięcpol	Ogrodowa ul.	24	704/2	5	2	0	3000	3
1660	Stary Konięcpol	Ogrodowa ul.	26	703	5	2	0	2100	3
1661	Stary Konięcpol	Ogrodowa ul.	28	702/1	5	2	0	2100	1
1662	Stary Konięcpol	Orzechowa ul.	5	82/6	1	2	0	3750	1
1663	Stary Konięcpol		4	1737/2	2	2	0	3600	2
1664	Teodorów		4	76/2	1	2	0	900	3
1665	Teodorów		4	76/2	2	2	0	1800	3
1666	Teodorów		5	80	1	2	0	600	3
1667	Teodorów		7	98	1	2	0	1200	1
1668	Teodorów		8	132	5	2	0	3750	1
1669	Teodorów		8	132	2	2	0	2250	1
1670	Teodorów		8	132	1	2	0	2250	1
1671	Teodorów		9	137	2	2	0	1500	3
1672	Teodorów		10	141	5	2	0	1050	3
1673	Teodorów		10	141	2	2	0	900	3
1674	Teodorów		11	145	2	2	0	3000	1
1675	Teresów		1	815	2	1	0	3000	3
1676	Teresów		1	815	5	1	0	2700	3
1677	Teresów		2	4	2	2	0	1500	3
1678	Teresów		2	4	5	2	0	2400	3
1679	Teresów		3	38/1	2	1	0	1200	3
1680	Teresów		4	41	2	2	0	600	3
1681	Teresów		4	41	5	2	0	2100	3
1682	Teresów		9	44	2	2	0	600	3
1683	Teresów		11	812	2	2	0	3000	3
1684	Teresów		11	812	1	2	0	1200	3
1685	Teresów		14	47	2	2	0	600	3
1686	Teresów		16	49	2	2	0	900	3
1687	Teresów		18	29	5	2	0	2100	3
1688	Teresów		19	52	1	2	0	1500	1
1689	Teresów		19	52	5	2	0	1200	1
1690	Teresów		19	52	2	2	0	900	1



Aktualizacja „Programu usuwania wyrobów zawierających azbest z terenu Gminy Koniecpol”

1691	Teresów		20	22.mar	5	2	0	2400	3
1692	Teresów		20	22.mar	1	2	0	1200	3
1693	Teresów		21	54	5	2	0	3000	3
1694	Teresów		23	55	1	1	0	750	3
1695	Teresów		24	56	5	2	0	2400	3
1696	Teresów		25	57	2	2	0	900	3
1697	Teresów		25	57	1	2	0	1350	3
1698	Teresów		26	814	2	2	0	900	3
1699	Teresów		27	23	5	2	0	4200	3
1700	Teresów		11A	27	1	2	0	1200	3
1701	Teresów		11A	27	2	2	0	900	3
1702	Teresów		23A	30	2	2	0	3000	3
1703	Teresów			801/3	2	2	0	300	3
1704	Teresów			53	5	2	0	2700	3
1705	Teresów			53	2	2	0	600	3
1706	Wąsosz	Aleksandrów ul.	1	1114	2	1	0	900	3
1707	Wąsosz	Aleksandrów ul.	2	502	2	2	0	3300	3
1708	Wąsosz	Aleksandrów ul.	2	502	5	2	0	2700	3
1709	Wąsosz	Aleksandrów ul.	2	502	1	1	0	1200	3
1710	Wąsosz	Aleksandrów ul.	4	682	1	2	0	1200	3
1711	Wąsosz	Aleksandrów ul.	4	682	5	2	0	4500	3
1712	Wąsosz	Aleksandrów ul.	4	682	2	2	0	900	3
1713	Wąsosz	Aleksandrów ul.	6	683	2	2	0	3750	2
1714	Wąsosz	Aleksandrów ul.	6	683	1	2	0	3000	2
1715	Wąsosz	Aleksandrów ul.	6	683	5	2	0	1500	2
1716	Wąsosz	Aleksandrów ul.	7	1135	1	2	0	900	3
1717	Wąsosz	Aleksandrów ul.	7	1135	2	2	0	2400	3
1718	Wąsosz	Aleksandrów ul.	9	1201	2	2	0	2400	3
1719	Wąsosz	Aleksandrów ul.	9	1201	5	2	0	3000	3
1720	Wąsosz	Aleksandrów ul.	9	1201	1	2	0	1200	3
1721	Wąsosz	Aleksandrów ul.	13	1198	5	2	0	3600	3
1722	Wąsosz	Aleksandrów ul.	13	1198	2	2	0	600	3
1723	Wąsosz	Aleksandrów ul.	13	1198	1	2	0	1050	3
1724	Wąsosz	Aleksandrów ul.	15	1203/1	2	2	0	2700	3
1725	Wąsosz	Aleksandrów ul.	15	1203/1	5	2	0	2400	3
1726	Wąsosz	Aleksandrów ul.	17	1213	5	2	0	2400	3
1727	Wąsosz	Aleksandrów ul.	17	1213	2	2	0	2700	3
1728	Wąsosz	Aleksandrów ul.	17	1213	1	2	0	1200	3
1729	Wąsosz	Aleksandrów ul.	19	1220	2	2	0	3000	3
1730	Wąsosz	Aleksandrów ul.	19	1220	1	2	0	600	3
1731	Wąsosz	Aleksandrów ul.	7A	1199	2	2	0	900	2
1732	Wąsosz	Aleksandrów ul.	7A	1199	1	2	0	900	2
1733	Wąsosz	Aleksandrów ul.		5060	2	2	0	600	3
1734	Wąsosz	Aleksandrów ul.		684	2	2	0	2400	3
1735	Wąsosz	Aleksandrów ul.		684	1	2	0	2700	3



Aktualizacja „Programu usuwania wyrobów zawierających azbest z terenu Gminy Koniecpol”

1736	Wąsosz	Aleksandrów ul.		1197	1	2	0	1500	1
1737	Wąsosz	Aleksandrów ul.		1197	2	2	0	4500	1
1738	Wąsosz	Aleksandrów ul.		1132/1	1	2	0	1800	3
1739	Wąsosz	Aleksandrów ul.		1132/1	5	2	0	2100	3
1740	Wąsosz	Nadrzeczna ul.	3	173	2	2	0	1800	3
1741	Wąsosz	Nadrzeczna ul.	3	173	1	1	0	900	3
1742	Wąsosz	Nadrzeczna ul.	7	1516/1	1	2	0	1200	3
1743	Wąsosz	Nadrzeczna ul.	7	1516/1	5	2	0	2100	3
1744	Wąsosz	Nadrzeczna ul.	7	1516/1	2	2	0	5400	3
1745	Wąsosz	Nadrzeczna ul.	10	172	1	2	0	1500	3
1746	Wąsosz	Nadrzeczna ul.	10	172	5	2	0	4500	3
1747	Wąsosz	Szkolna ul.	6	1530	1	1	0	1200	1
1748	Wąsosz	Szkolna ul.	6	1530	2	1	0	1200	1
1749	Wąsosz	Szkolna ul.	8	317/2	5	2	0	1800	3
1750	Wąsosz	Szkolna ul.	8	317/2	1	2	0	1200	3
1751	Wąsosz	Szkolna ul.	10	314/2	5	2	0	2400	3
1752	Wąsosz	Szkolna ul.	15	1555/2	2	2	0	1200	3
1753	Wąsosz	Szkolna ul.	17	217	1	2	0	1500	3
1754	Wąsosz	Szkolna ul.	19	217	2	2	0	9000	3
1755	Wąsosz	Szkolna ul.	19	217	1	2	0	1500	3
1756	Wąsosz	Szkolna ul.	22	280	2	2	0	1800	3
1757	Wąsosz	Szkolna ul.	22	280	1	1	0	1200	3
1758	Wąsosz	Szkolna ul.	26	262/1	2	2	0	2160	3
1759	Wąsosz	Szkolna ul.		281	1	2	0	900	1
1760	Wąsosz	Szkolna ul.		281	2	2	0	1800	1
1761	Wąsosz	Szkolna ul.		386	2	2	0	2100	3
1762	Wólka	Młynarska ul.	1	214	5	2	0	2400	3
1763	Wólka	Młynarska ul.	1	214	2	2	0	900	3
1764	Wólka	Młynarska ul.	3	216/2	5	2	0	2400	3
1765	Wólka	Młynarska ul.	3	216/2	1	2	0	1200	3
1766	Wólka	Młynarska ul.	5	215/3	5	2	0	7500	3
1767	Wólka	Sosnowa ul.	1	219/3	1	2	0	900	3
1768	Wólka	Sosnowa ul.	7	209	5	2	0	2700	3
1769	Wólka	Sosnowa ul.	7	209	1	2	0	1200	3
1770	Wólka	Sosnowa ul.	10	472	2	2	0	2100	3
1771	Wólka	Sosnowa ul.	10	472	5	2	0	2700	3
1772	Wólka	Sosnowa ul.	12	467	5	2	0	2700	3
1773	Wólka	Sosnowa ul.	20	460	2	2	0	1500	3
1774	Wólka	Sosnowa ul.	23	187/1	2	2	0	900	1
1775	Wólka	Sosnowa ul.	23	187/1	5	1	0	2700	1
1776	Wólka	Sosnowa ul.	25	185	5	2	0	3000	3
1777	Wólka	Sosnowa ul.	25	185	1	1	0	1200	3
1778	Wólka	Sosnowa ul.	25	185	2	2	0	2100	3
1779	Wólka	Sosnowa ul.	28	440	2	2	0	600	3
1780	Wólka	Sosnowa ul.	28	440	1	2	0	1200	3



Aktualizacja „Programu usuwania wyrobów zawierających azbest z terenu Gminy Koniecpol”

1781	Wólka	Sosnowa ul.	29	179	1	1	0	1200	1
1782	Wólka	Sosnowa ul.	29	179	2	2	0	600	1
1783	Wólka	Sosnowa ul.	29	179	5	2	0	2400	1
1784	Wólka	Sosnowa ul.	32	429	1	2	0	900	3
1785	Wólka	Sosnowa ul.	34	401	1	2	0	900	3
1786	Wólka	Sosnowa ul.	36	400	1	2	0	1200	3
1787	Wólka	Sosnowa ul.	36	400	2	2	0	1200	3
1788	Wólka	Sosnowa ul.	36	400	5	2	0	2400	3
1789	Wólka	Sosnowa ul.	38	399	2	2	0	2100	3
1790	Wólka	Sosnowa ul.	38	399	1	2	0	2100	3
1791	Wólka	Sosnowa ul.	40	397	2	2	0	900	3
1792	Wólka	Sosnowa ul.	48	262	5	2	0	750	3
1793	Wólka	Sosnowa ul.	51	128	5	2	0	2400	3
1794	Wólka	Sosnowa ul.	51	128	2	2	0	300	3
1795	Wólka	Sosnowa ul.	53	127	2	2	0	600	3
1796	Wólka	Sosnowa ul.	53	127	5	2	0	2400	3
1797	Wólka	Sosnowa ul.	55	120	2	2	0	1200	3
1798	Wólka	Sosnowa ul.		176	2	2	0	900	3
1799	Wólka	Sosnowa ul.		257	2	2	0	1050	3
1800	Wólka	Sosnowa ul.		256	2	2	0	600	3
1801	Zagacie		1	449	1	2	0	3000	1
1802	Zagacie		3	263	5	2	0	2700	3
1803	Zagacie		3	263	1	1	0	1350	3
1804	Zagacie		3	263	2	2	0	1800	3
1805	Zagacie		4	264	2	1	0	1500	2
1806	Zagacie		6	104/1	2	2	0	8010	3
1807	Zagacie		8	106	2	2	0	1800	3
1808	Zagacie		8	106	1	2	0	1800	3
1809	Zagacie		9	107	2	2	0	1800	3
1810	Zagacie		10	216	1	2	0	1200	3
1811	Zagacie		10	216	2	2	0	2400	3
1812	Zagacie		11	216	2	2	0	2400	3
1813	Zagacie		12	218	1	2	0	1800	3
1814	Zagacie		12	218	2	2	0	2100	3
1815	Zagacie		13	219	5	2	0	2700	3
1816	Zagacie		13	219	2	2	0	1800	3
1817	Zagacie		15	238	1	2	0	1800	3
1818	Zagacie		15	238	2	2	0	1200	3
1819	Zagacie		15	238	1	2	0	1500	3
1820	Zagacie		19	299/4	2	2	0	6300	3
1821	Zagacie		19	299/4	1	1	0	2700	3
1822	Zagacie		23	275	1	2	0	1800	3
1823	Zagacie		23	275	2	1	0	900	3
1824	Zagacie		23	275	5	2	0	2100	3
1825	Zagacie		24	273	2	2	0	2400	3



Aktualizacja „Programu usuwania wyrobów zawierających azbest z terenu Gminy Koniecpol”

1826	Zagacie		19A	299/3	2	2	0	2400	3
1827	Zagacie		19A	299/3	1	1	0	1800	3
1828	Zagacie			297/1	1	2	0	1200	1
1829	Zagacie			297/1	2	1	0	1800	1
1830	Zalężę	2		339	5	2	0	2100	3
1831	Zalężę		11	114	5	2	0	2700	3
1832	Zalężę		15	124	2	2	0	900	3
1833	Zalężę		23	385	1	2	0	1200	3
1834	Zalężę		23	186	1	1	0	1050	3
1835	Zalężę	23		186	1	1	0	3000	3
1836	Zalężę		23	186	5	2	0	2100	3
1837	Zalężę		24	144	2	2	0	3000	3
1838	Zalężę		29	392	5	2	0	2700	3
1839	Zalężę		30	396/1	5	2	0	2700	3
1840	Zalężę	30		396/1	2	2	0	3600	3
1841	Zalężę		39	213/1	5	2	0	600	3
1842	Zalężę		45	227	2	2	0	2100	3
1843	Zalężę		1A	234	2	2	0	1200	3
1844	Zalężę		3A	87/4	2	2	0	1200	3
1845	Zalężę			429	5	2	0	2100	3
1846	Zaróg		1	2478/1	5	2	0	2700	3
1847	Zaróg		2	1338/1	5	2	0	3000	3
1848	Zaróg		2	1338/1	2	2	0	3000	3
1849	Zaróg		2	85	1	1	0	2400	3
1850	Zaróg		2	85	5	2	0	6000	3
1851	Zaróg		7	856	1	2	0	1500	3
1852	Zaróg		7	856	5	2	0	2400	3
1853	Zaróg		8	26	5	2	0	2400	3
1854	Zaróg		8	26	2	2	0	1800	3
1855	Zaróg		8	857	5	2	0	1500	3
1856	Zaróg		9	859	5	2	0	3750	1
1857	Zaróg		11	538/27	1	2	0	3000	1
1858	Zaróg		12	52/1	1	2	0	1800	3
1859	Zaróg		12	52/1	2	2	0	1200	3
1860	Zaróg		12	52/1	5	2	0	2700	3
1861	Zaróg		12	538/13	5	2	0	2700	3
1862	Zaróg		12	538/13	2	2	0	900	3
1863	Zaróg		13	923	2	2	0	600	3
1864	Zaróg		13	923	5	2	0	1800	3
1865	Zaróg		14	94	2	2	0	1500	3
1866	Zaróg		15	53	1	2	0	1050	3
1867	Zaróg		15	53	2	2	0	1200	3
1868	Zaróg		15	541	1	2	0	1800	3
1869	Zaróg		15	541	5	2	0	2700	3
1870	Zaróg		16	54	2	2	0	600	3



Aktualizacja „Programu usuwania wyrobów zawierających azbest z terenu Gminy Koniecpol”

1871	Zaróg		17	1040	1	2	0	900	3
1872	Zaróg		17	1040	5	2	0	3300	3
1873	Zaróg		19	1066	2	2	0	2700	3
1874	Zaróg		19	1066	5	2	0	3300	3
1875	Zaróg		22	598	5	2	0	3000	3
1876	Zaróg		23	1078	1	2	0	1200	3
1877	Zaróg		23	1078	5	2	0	3000	3
1878	Zaróg		26	605	2	1	0	1800	3
1879	Zaróg		29	1106	1	2	0	1200	3
1880	Zaróg		32	607	2	2	0	900	3
1881	Zaróg		32	607	5	2	0	2700	3
1882	Zaróg		32	607	1	1	0	900	3
1883	Zaróg		35	609	2	2	0	600	3
1884	Zaróg		37	1130	2	2	0	5250	3
1885	Zaróg		37	1130	1	1	0	1500	3
1886	Zaróg		37	1130	5	2	0	3750	3
1887	Zaróg		38	1137	5	2	0	2400	3
1888	Zaróg		38	1137	1	1	0	1050	3
1889	Zaróg		39	1139	5	1	0	3000	3
1890	Zaróg		40	1142	2	2	0	2700	3
1891	Zaróg		40	1142	5	2	0	2700	3
1892	Zaróg		42	1145	2	2	0	2100	1
1893	Zaróg		42	1145	5	2	0	2400	1
1894	Zaróg		42	1145	1	1	0	1500	1
1895	Zaróg		43	647	1	2	0	1200	3
1896	Zaróg		44	1232	2	2	0	900	3
1897	Zaróg		44	1232	5	2	0	2700	3
1898	Zaróg		14A	95	1	2	0	450	3
1899	Zaróg		37A	611	2	2	0	900	3
1900	Zaróg			102	2	2	0	1500	3
1901	Zaróg			102	1	2	0	600	3
1902	Zaróg			102	5	2	0	4500	3
1903	Zaróg			101	2	2	0	1500	3
1904	Zaróg			72	2	2	0	2100	3
1905	Zaróg			85	2	2	0	2100	3
1906	Zaróg			85	1	2	0	2400	3
1907	Zaróg			80	2	2	0	3300	3
1908	Zaróg			80	5	2	0	2700	3
1909	Zaróg			606	2	2	0	1500	3
1910	Zaróg			538/22	5	2	0	3000	1

Źródło: wydruk z Bazy Azbestowej – luty 2021