

Załącznik ...

***zaświadczenie / deklaracja organu odpowiedzialnego za monitorowanie obszarów Natura 2000**Organ odpowiedzialny⁵³**Regionalny Dyrektor Ochrony Środowiska
w Katowicach**

po zbadaniu wniosku dotyczącego projektu

**Zagospodarowanie terenów przyległych do
zalewu w Koniecpolu przy ul. Armii
Krajowej**

który ma być zlokalizowany w:

Koniecpoluoświadcza, że projekt nie wywrze istotnego oddziaływania na obszar *NATURA 2000* z następujących powodów:

Realizacja powyższego projektu zakłada przystosowanie przestrzeni znajdującej się po północnej stronie zbiornika przy ul. Armii Krajowej do pełnienia funkcji rekreacyjnej przez cały rok (rekreacja czynna i bierna) oraz funkcji wypoczynkowej w miesiącach letnich. W ramach projektu planowane jest stworzenie centrum sportowo-wypoczynkowego, kulturotwórczego i integracyjnego dla gminy Koniecpol. Teren opracowania podzielono na 6 stref funkcjonalno-przestrzennych: biwakowa, spacerowo-piknikowa, wejściowa, rekreacyjno-usługowa, rekreacyjna dla dzieci i młodzieży oraz administracyjna. W projekcie przewidziano prace rozbiórkowe, budowę obiektów kubaturowych, parterowych z blozków gazobetonowych, utworzenie ciągów pieszo-rowerowych, montaż elementów małej architektury oraz nasadzenie zieleni.

Powyższy projekt w dużej części będzie realizowany na terenie proponowanego Specjalnego Obszaru Ochrony Siedlisk „Dolina Górnej Pilicy”.

Ostoja „Dolina Górnej Pilicy” obejmuje jeden z większych ciągów ekologicznych zlokalizowanych w naturalnych dolinach rzecznych w kraju. Występują tutaj zbiorowiska łąkowe (kod: 6410 i 6510), bardzo dobrze zachowane lasy łąkowe, bory bagienne, rzadziej bory chrobotkowe. Obszar ma też znaczenie dla ochrony starorzeczy. W ostoi zlokalizowane są liczne populacje gatunków roślin chronionych i ginących (ponad 60). Dolina Górnej Pilicy należy do najistotniejszych ostoi fauny w Polsce środkowej. Na terenie ostoi występuje bogaty zestaw gatunków owadów i innych organizmów wpisanych na czerwoną listę lub chronionych na podstawie prawa międzynarodowego. W „Dolinie Górnej Pilicy” licznie reprezentowane są również przyrodniczo cenne gatunki ptaków.



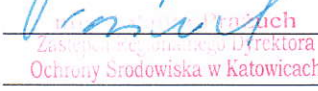
Biorąc pod uwagę charakter i lokalizację projektu na terenie częściowo zabudowanym i powszechnie użytkowanym przez mieszkańców do celów rekreacyjnych, należy stwierdzić, iż nie będzie on negatywnie wpływał na proponowany Specjalny Obszar Ochrony Siedlisk „Dolina Górnej Pilicy” oraz inne wyznaczone i proponowane obszary NATURA 2000 ujęte na listach rządowych i na Shadow List.

W związku z tym uznano, że przeprowadzenie oceny, o której mowa w art. 6 ust. 3 Dyrektywy 92/43/EWG, nie zostało uznane za niezbędne.

* Właściwe podkreślić

⁵³ Właściwy regionalny dyrektor ochrony środowiska lub dyrektor urzędu morskiego w przypadku przedsięwzięć na obszarach morskich

W załączniku znajduje się mapa w skali 1:100 000 (lub w skali najbardziej zbliżonej do wymienionej) ze wskazaniem lokalizacji projektu oraz przedmiotowego obszaru *NATURA 2000*, jeżeli taki istnieje.

Nr pisma: RDOŚ-24-PN/6640/944/10/kk
Data (dd/mm/rrrr): 26.10.2010
Podpis: 
Nazwisko: 
Stanowisko: 
Organ: _____
(Organ odpowiedzialny za monitorowanie obszarów *NATURA 2000*)
Pieczęć urzędowa:

Regionalna Dyrekcja Ochrony Środowiska
w Katowicach
40-024 Katowice
ul. Powstańców 41a
241051947
-1-

Zwolniono z opłaty skarbowej na podstawie pkt II pdpkt 21 tiret 12 Załącznika do ustawy z dnia 16 listopada 2006r. o opłacie skarbowej (Dz. U. Nr 225, poz. 1635 z późn zm.).