





**Zmiana studium uwarunkowań
i kierunków zagospodarowania
przestrzennego miasta i gminy Koniecpol
- uwarunkowania rozwoju**

**Załącznik nr 2
do uchwały nr.....
Rady Miejskiej w Koniecpolu
z dnia.....**

OZNACZENIA

-  Granica opracowania zmiany studium
-  Obszar lasu
-  Główny zbiornik wód podziemnych
GZWP 408 Niecka Miechowska (część NW)
-  Strefy ochrony sanitarnej od cmentarza 50m i 150m